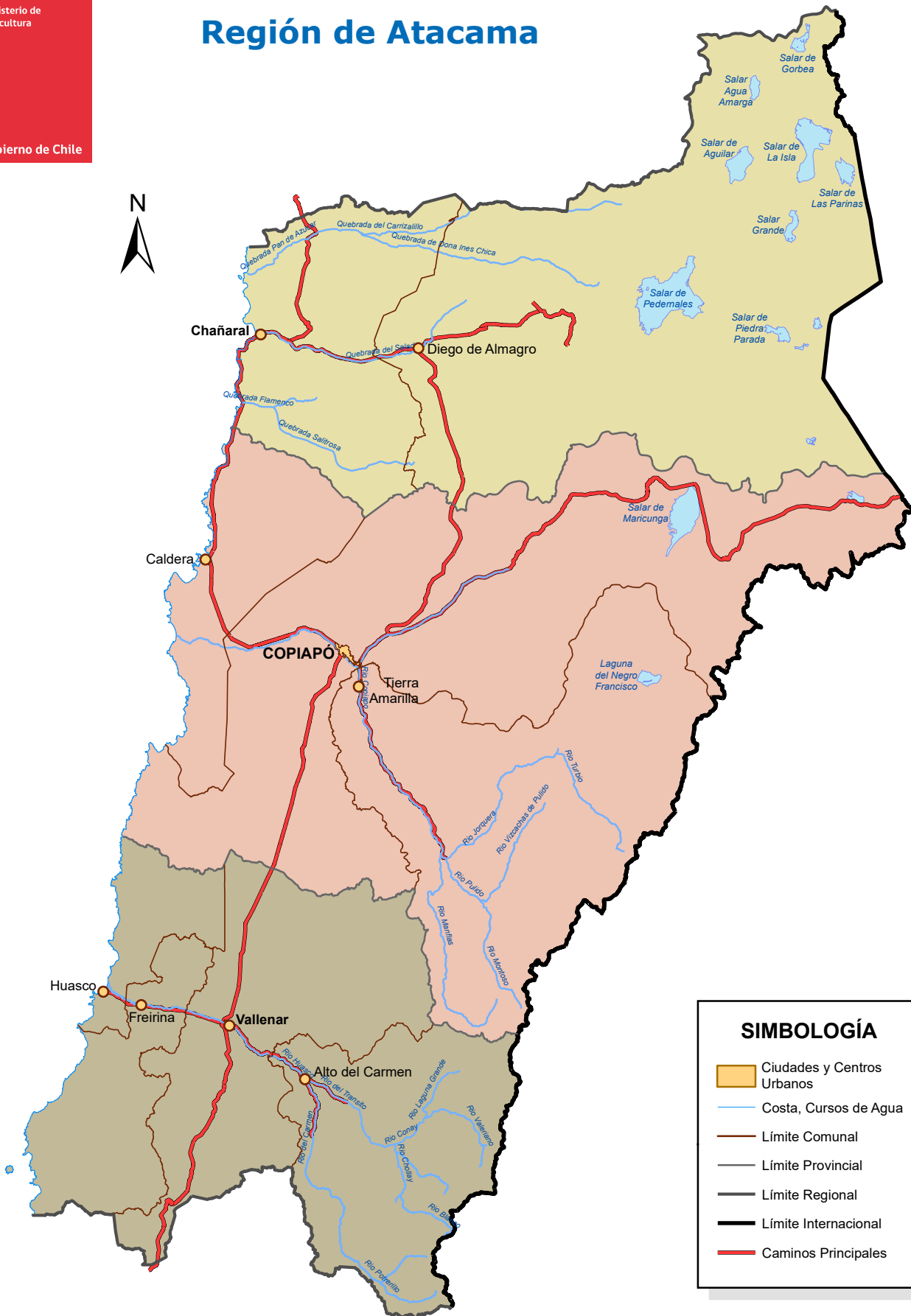
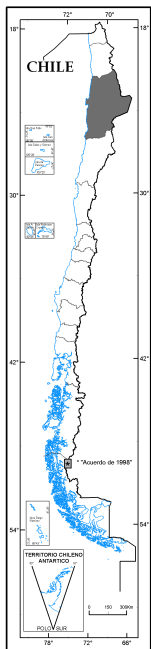




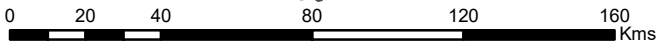


# Región de Atacama



**SIMBOLOGÍA**

-  Ciudades y Centros Urbanos
-  Costa, Cursos de Agua
-  Límite Comunal
-  Límite Provincial
-  Límite Regional
-  Límite Internacional
-  Caminos Principales



Escala 1:2.000.000