



Más  
Vida  
Rural

**REPORTE COVID-19  
ABASTECIMIENTO E  
IMPACTO RURAL**

Oficina de Estudios y  
Políticas Agrarias  
ODEPA



**ODEPA - MINAGRI**

# CORONAVIRUS

03 de julio de 2020

**#CuidémonosEntreTodos**

# NUESTRO DESAFÍO

---



Entregar **información y coordinar acciones** que ayuden a minimizar el impacto de la crisis en las **personas** de las 263 comunas rurales de Chile y a monitorear la **cadena de abastecimiento de alimentos** a nivel nacional y local.

# CIFRA NACIONAL

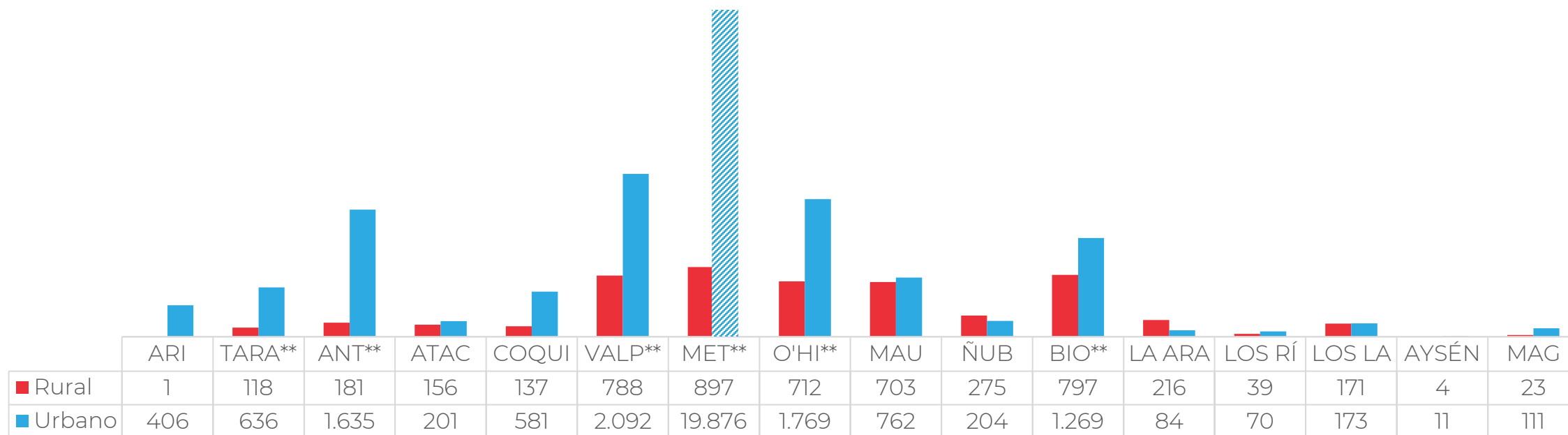
N° DE CASOS CONFIRMADOS Y ACTIVOS SEGÚN TIPO DE COMUNA  
TOTAL AL 30 DE JUNIO: FALLECIDOS = 6.554 / ACTIVOS\* = 38.649 / CONFIRMADOS = 313.023\*\*



Fuente: Odepa, a partir del Informe Epidemiológico del Ministerio de Salud. \*Casos activos: personas vivas confirmadas cuya fecha de inicio de síntomas en la notificación es menor o igual a 14 días a la fecha del reporte actual (considera solo vivos). Cifra contiene 3.551 casos sin comuna por asignar. \*\*Cifra de confirmados contiene 20.638 casos sin comuna por asignar. \*\*\*Reporte considera casos de comunas predominantemente rurales y mixtas (clasificación OCDE). Comunas rurales totales: 263 / Comunas rurales con casos confirmados: 243 / Comunas rurales con casos activos: 214.

# CONTAGIOS REGIONAL

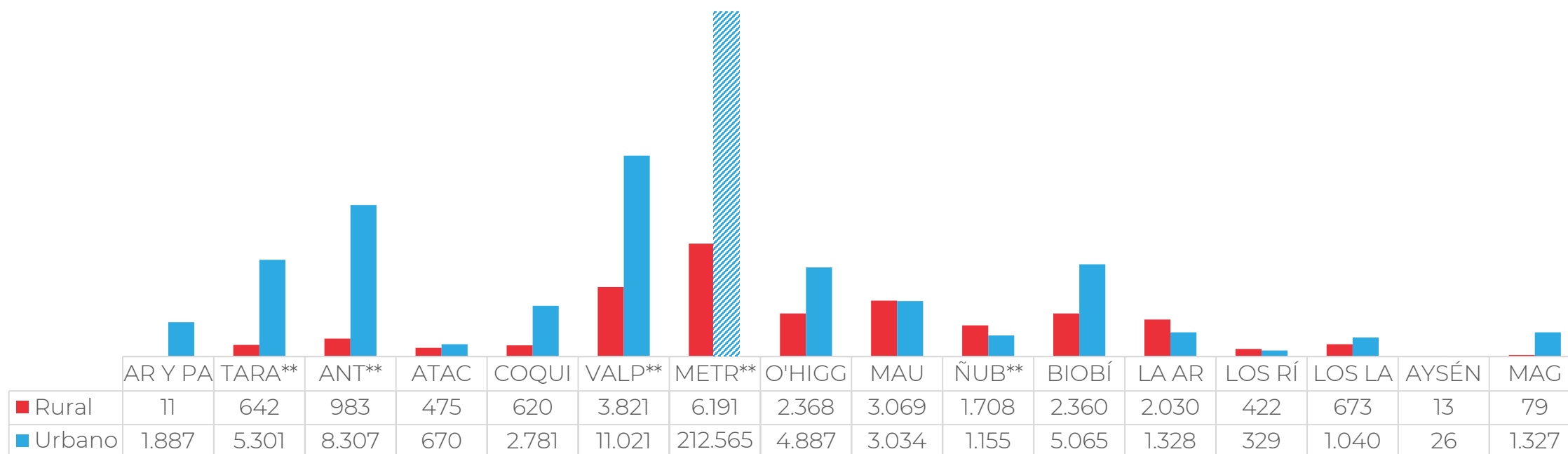
N° DE CASOS ACTIVOS\* SEGÚN TIPO DE COMUNA  
TOTAL AL 30 DE JUNIO: 38.649



Fuente: Odepa, a partir del Informe Epidemiológico del Ministerio de Salud. \* Casos activos: personas vivas confirmadas cuya fecha de inicio de síntomas en la notificación es menor o igual a 14 días a la fecha del reporte actual (considera solo vivos).  
Cifra contiene 3.551 casos sin comuna por asignar. \*\*Regiones con mayor tasa de incidencia rural.

# CONTAGIOS REGIONAL

N° DE CASOS CONFIRMADOS SEGÚN TIPO DE COMUNA  
TOTAL AL 30 DE JUNIO: 313.023\*

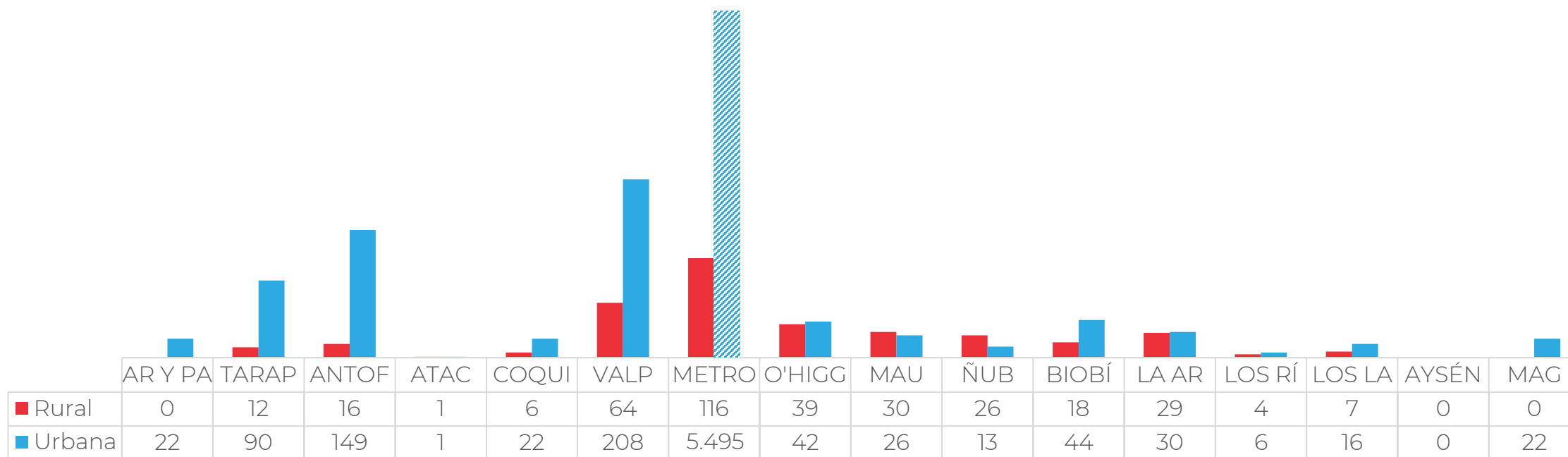


Fuente: Odepa, a partir del Informe Epidemiológico del Ministerio de Salud.

\*Cifra de confirmados contiene 20.638 casos sin comuna por asignar. \*\*Regiones con mayor tasa de incidencia rural.

# CONTAGIOS REGIONAL

N° DE FALLECIDOS SEGÚN TIPO DE COMUNA  
TOTAL AL 30 DE JUNIO: 6.554



# PUNTOS CRÍTICOS EN ZONAS RURALES



Acceso a agua potable




Acceso a tecnología e internet



Distancia a centros de salud y disponibilidad de personal médico




Proporción de adultos mayores



Índices de pobreza por ingreso y multidimensional



Liquidez e impacto en el comercio, turismo y servicios




Funcionamiento de centros educativos



Acceso a información de beneficios



Acceso a transporte




Abastecimiento local

# ESTADO CADENA DE ABASTECIMIENTO

 Funcionamiento normal

 Alerta



Ferias y faenas ganaderas



Cosechas de maíz y arroz, molinos y procesadoras



Cosechas y packings de frutas y verduras



Logística y transporte interno



Ferias, mercados y supermercados




Producción y proceso de huevos




Faenas de aves y cerdos



Producción de leche y procesadoras



Importación de alimentos



Insumos sanitarios y agrícolas



# ALZAS DE PRECIOS CONSUMIDOR

MONITOREO DEL 22 AL 28  
DE JUNIO RESPECTO DEL  
15 AL 21 DE JUNIO



<b>REGIÓN DE ARICA Y PARINACOTA</b>	CEBOLLA	● ↑	≥ 9%	<b>REGIÓN DEL MAULE</b>	LECHUGA	● ↑	≥ 9%
	LECHUGA	● ↑			ZAPALLO	● ↑	
	PAPA	● ↑			ZAPALLO ITALIANO	● ↑	
	PIMIENTO	● ↑			PIMIENTO	● ↑	
	TOMATE	● ↑					
<b>REGIÓN DE COQUIMBO</b>	ZAPALLO	● ↑	≥ 9%	<b>REGIÓN DE ÑUBLE</b>	NARANJA	● ↑	≥ 9%
					PERA	● ↑	
					ZAPALLO	● ↑	
<b>REGIÓN DE VALAPARÍSO</b>	MANZANA	● ↑	≥ 9%	PAPA	● ↑	≥ 20%	
	PLÁTANO	● ↑			ZAPALLO ITALIANO		● ↑
	PIMIENTO	● ↑					
<b>REGIÓN METROPOLITANA</b>	ZAPALLO	● ↑	≥ 20%	<b>REGIÓN DE ARAUCANÍA</b>	PAPA	● ↑	≥ 9%
					ZAPALLO	● ↑	≥ 20%
<b>REGIÓN DE LOS LAGOS</b>				LIMÓN	● ↑	≥ 9%	
				NARANJA	● ↑		
				PERA	● ↑		
				ZAPALLO ITALIANO	● ↑		
				MANZANA	● ↑	≥ 20%	

PUNTO DE VENTA	COMPORTAMIENTO
● FERIA LIBRE	○ ANORMAL
● SUPERMERCADO	○ NORMAL

Fuente: Odepa.

# BAJAS DE PRECIOS CONSUMIDOR

MONITOREO DEL 22 AL 28  
DE JUNIO RESPECTO DEL  
15 AL 21 DE JUNIO



REGIÓN DE ARICA Y PARINACOTA	MANZANA PERA PLÁTANO	● ↓ ● ↓ ● ↓	≤ 9%	REGIÓN DE ÑUBLE	LIMÓN MANZANA	● ↓ ● ↓	≤ 9%
REGIÓN DE COQUIMBO	LIMÓN PIMIENTO	● ↓ ● ↓	≤ 9%	REGIÓN DE LA ARAUCANÍA	PIMIENTO	● ↓	≤ 9%
REGIÓN METROPOLI- TANA	LIMÓN MANZANA PALTA	● ↓ ● ↓ ● ↓	≤ 9%	REGIÓN DE LOS LAGOS	ZAPALLO	● ↓	≤ 9%

#### PUNTO DE VENTA

- FERIA LIBRE
- SUPERMERCADO

#### COMPORTAMIENTO

- ANORMAL
- NORMAL

Fuente: Odepa.

# VARIACIÓN PRECIOS MAYORISTA

MONITOREO DEL 22 AL 28  
DE JUNIO RESPECTO DEL  
15 AL 21 DE JUNIO



REGIÓN DE ARICA Y PARINACOTA	CEBOLLA	↑ ≥ 9%	REGIÓN DEL MAULE	ZAPALLO ITALIANO	↑ ≥ 9%
	TOMATE	↓ ≤ 9%			
REGIÓN DE COQUIMBO	ZAPALLO	↑ ≥ 9%	REGIÓN DE ÑUBLE	PERA	↑ ≥ 20%
	LIMÓN	↓ ≤ 20%		ZAPALLO	↓ ≤ 20%
REGIÓN DE VALPARAÍSO	ZAPALLO	↑ ≥ 20%	REGIÓN DE LA ARAUCANÍA	ZAPALLO	↑ ≥ 20%
REGIÓN METROPOLITANA	LIMÓN	↓ ≤ 9%	REGIÓN DE LOS LAGOS	ZANAHORIA	↓ ≤ 9%
	PALTA	↓ ≤ 9%			
	MANZANA	↑ ≥ 20%	<b>COMPORTAMIENTO</b>		
	ZAPALLO	↑ ≥ 20%	○ ANORMAL ○ NORMAL		

Fuente: Odepa.

# MEDIDAS DEL MINAGRI



Apoyo al  
funcionamiento  
de la **cadena de  
abastecimiento**

**1** Coordinación  
**Comité de  
abastecimiento  
seguro.**

**2** Seguimiento de  
**precios de  
alimento  
perecibles.**

**3** Canal para recibir  
y responder  
**inquietudes** del  
mundo agrícola.

Información y coordinación

**4** Coordinación de  
**autoridades  
ministeriales y  
municipales** para  
asegurar  
funcionamiento  
de ferias y  
mercados.

**5** Instructivo de  
**salvoconducto**  
para el sector  
agrícola.

Tránsito y abastecimiento  
nacional

**6** Coordinación de  
**Ministros de  
Agricultura y  
Desarrollo Rural**  
de países de  
América del Sur.

**7** Vigilancia en  
**aduanas** por  
parte del SAG.

Tránsito internacional



# MEDIDAS DEL MINAGRI



**Resguardo de  
la salud** de las  
personas

**1** Protocolos para **proteger la salud** en la **Pequeña Agricultura**, cosechas, **packing** y plantas **faenadoras**.

**2** Manual de buenas prácticas de **higiene en ferias libres**.

**3** Campaña “**La higiene es nuestra mejor protección**” de ACHIPIA.

# MEDIDAS DEL MINAGRI



**Apoyo financiero,  
agilización de  
trámites** y  
continuación de  
las funciones  
ministeriales

**1** **Prórroga automática de créditos INDAP** por 90 días.

**2** **Flexibilización instrumentos de fomento al de riego** de CNR.

**3** **Reasignación de recursos FIA** a proyectos de seguridad alimentaria y eficiencia hídrica.

**4** **Adecuación de trámites y funciones remotas** por parte de los servicios.

**5** **Reprogramación Censo Agropecuario y Forestal** de ODEPA (Nueva fecha: agosto de 2020)




# MEDIDAS DEL GOBIERNO

## Medidas sociales /



Adultos Mayores



Agua y alcantarillado



Electricidad



Internet

## Medidas Sanitarias /



Toque de Queda



Cuarentenas y Controles Sanitarios



Eventos Masivos

## Medidas Económicas /



Protección de los empleos e ingresos laborales



Red Sename



Programa SaludableMente




Niños y recién nacidos



Protección de la mujer



Vacunación Influenza



Educación



Cárceles



Inyección de liquidez para apoyar a las empresas, especialmente a las Pymes

## Medidas institucionales /



Estado de Excepción Constitucional



Salud

Comunas rurales en cuarentena hasta el 03/07: Pozo Almonte (Tarapacá), Curacaví, San José de Maipo, Calera de Tango, El Monte y Tiltil (Metropolitana); y Graneros (O'Higgins).



Transporte



Control de fronteras



Comercio



Apoyo a los ingresos de las familias

#CuidémonosEntreTodos



PLAN DE ACCIÓN

# CORONAVIRUS

COVID-19

[gob.cl/coronavirus](https://gob.cl/coronavirus)

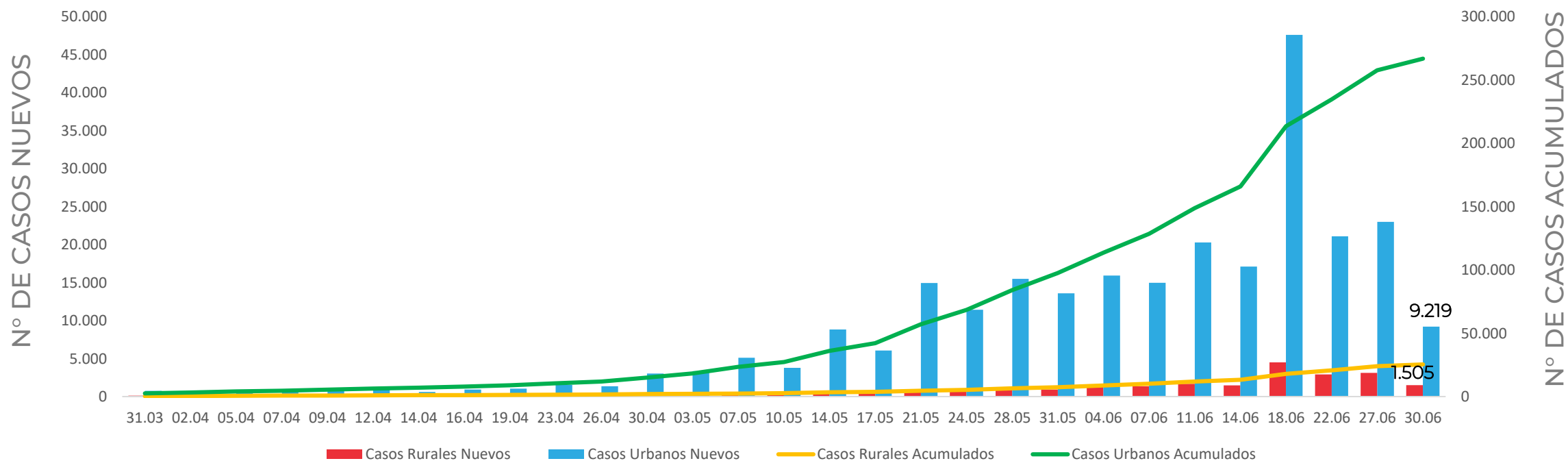




ANEXO

# CONTAGIOS NACIONALES

## Nº DE CASOS NUEVOS CONFIRMADOS Y ACUMULADOS SEGÚN TIPO DE COMUNA

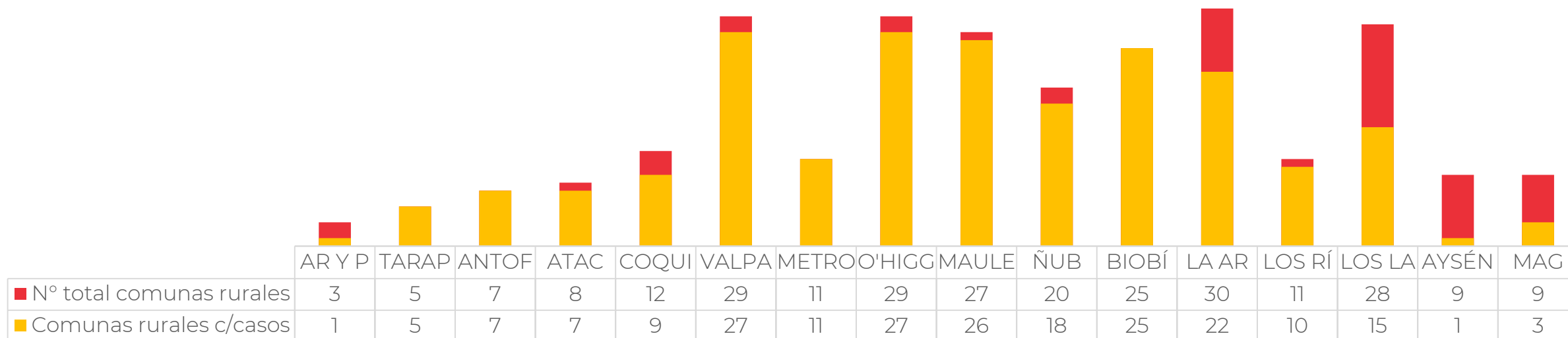


Fuente: Odepa, a partir del Informe Epidemiológico del Ministerio de Salud. Nota: La captura de datos a partir del 30.04 adiciona una nueva estrategia de búsqueda de casos mediante pesquisa activa en poblaciones de riesgo; aplicación de test PCR a casos asintomáticos en lugares en los que se ha reportado dos o más casos confirmados.

ANEXO

# CONTAGIOS REGIONAL

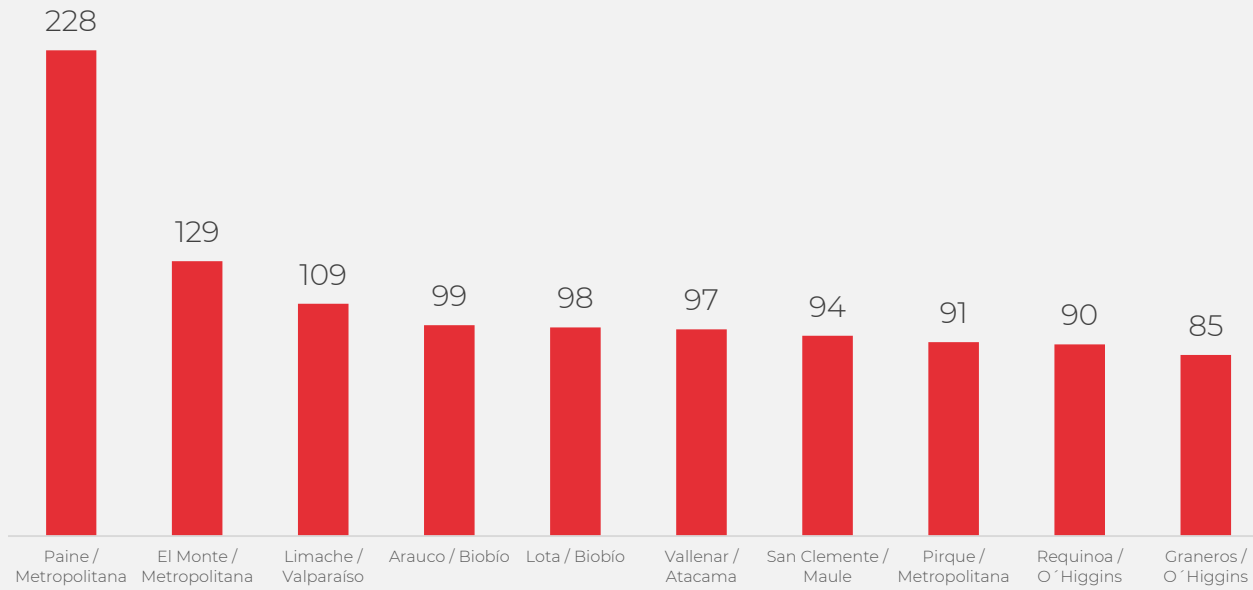
N° DE COMUNAS RURALES CON CASOS ACTIVOS  
TOTAL DE COMUNAS RURALES CON CASOS ACTIVOS AL 30 DE JUNIO: 214



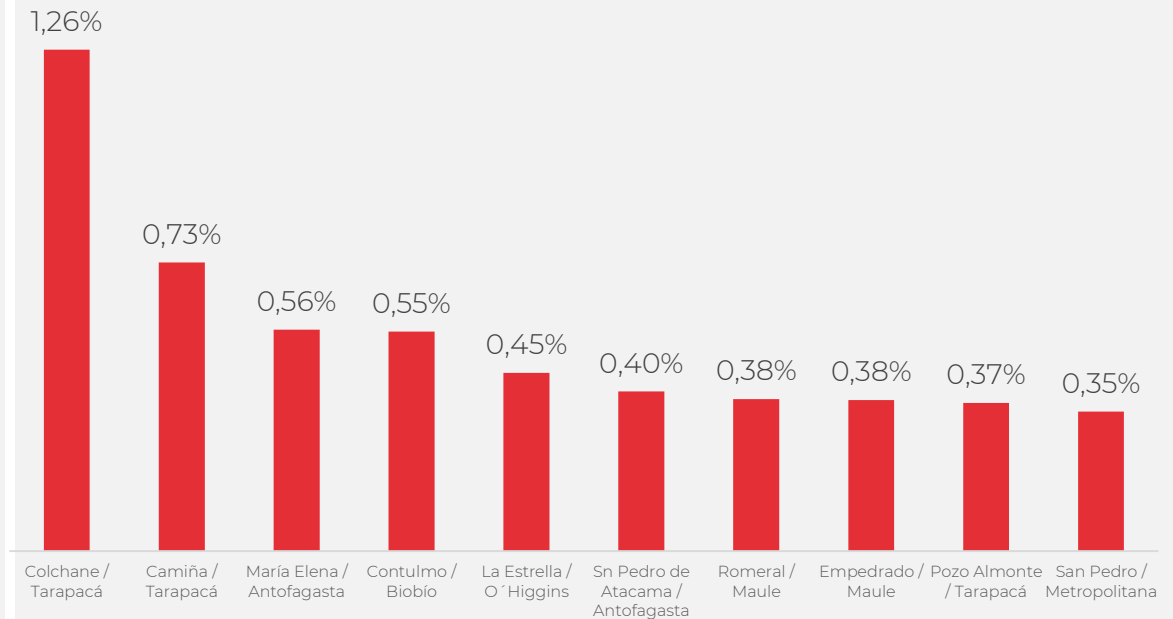
ANEXO

# CONTAGIOS COMUNAL

10 COMUNAS RURALES CON MAYOR  
NÚMERO DE CASOS ACTIVOS  
TOTAL NACIONAL RURAL 30 DE JUNIO: 5.218



10 COMUNAS RURALES CON MAYOR  
INCIDENCIA DE CASOS ACTIVOS  
INCIDENCIA NACIONAL 30 DE JUNIO: 0,2%



Fuente: Odepa, a partir del Informe Epidemiológico del Ministerio de Salud.