



Más
Vida
Rural

**REPORTE COVID-19
ABASTECIMIENTO E
IMPACTO RURAL**

Oficina de Estudios y
Políticas Agrarias
ODEPA



ODEPA - MINAGRI

CORONAVIRUS

27 de agosto de 2020

#CuidémonosEntreTodos

NUESTRO DESAFÍO



Entregar **información y coordinar acciones** que ayuden a minimizar el impacto de la crisis en las **personas** de las 263 comunas rurales de Chile y a monitorear la **cadena de abastecimiento de alimentos** a nivel nacional y local.

CIFRA NACIONAL

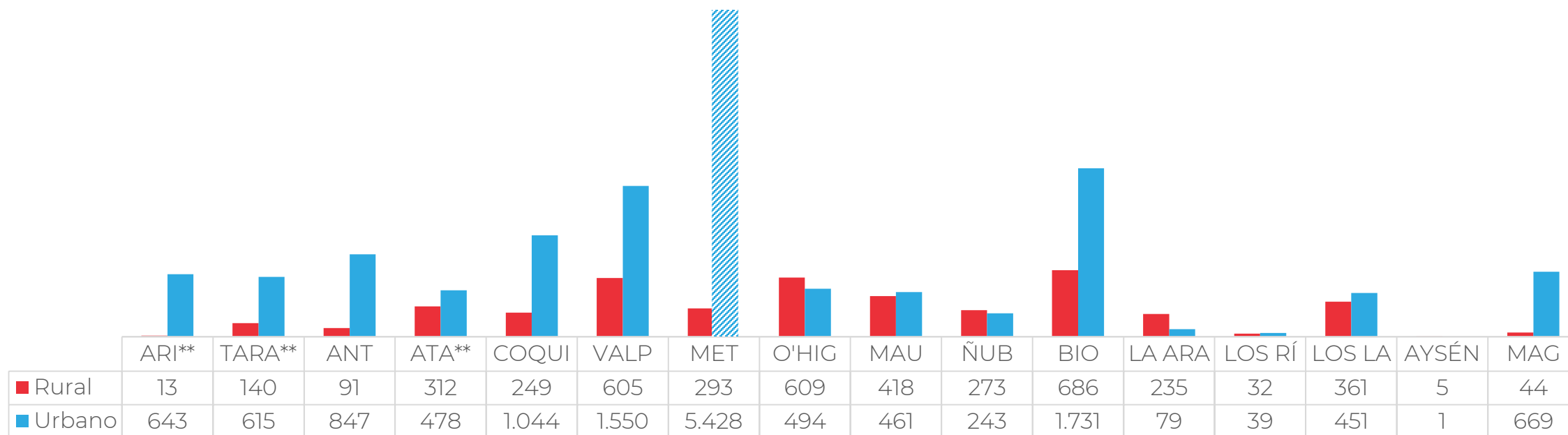
N° DE CASOS CONFIRMADOS Y ACTIVOS SEGÚN TIPO DE COMUNA
TOTAL AL 23 DE AGOSTO: ACTIVOS* = 19.426 / CONFIRMADOS = 447.527**



Fuente: Odepa, a partir del Informe Epidemiológico del Ministerio de Salud. *Casos activos: personas vivas confirmadas cuya fecha de inicio de síntomas en la notificación es menor o igual a 14 días a la fecha del reporte actual (considera solo vivos). Cifra contiene 287 casos sin comuna por asignar. **Cifra de confirmados contiene 17.482 casos sin comuna por asignar. ***Reporte considera casos de comunas predominantemente rurales y mixtas (clasificación de la PNDR). Comunas rurales totales: 263 / Comunas rurales con casos confirmados: 249 / Comunas rurales con casos activos: 208. **** Reporte al 22.08.2020

CIFRAS REGIONALES

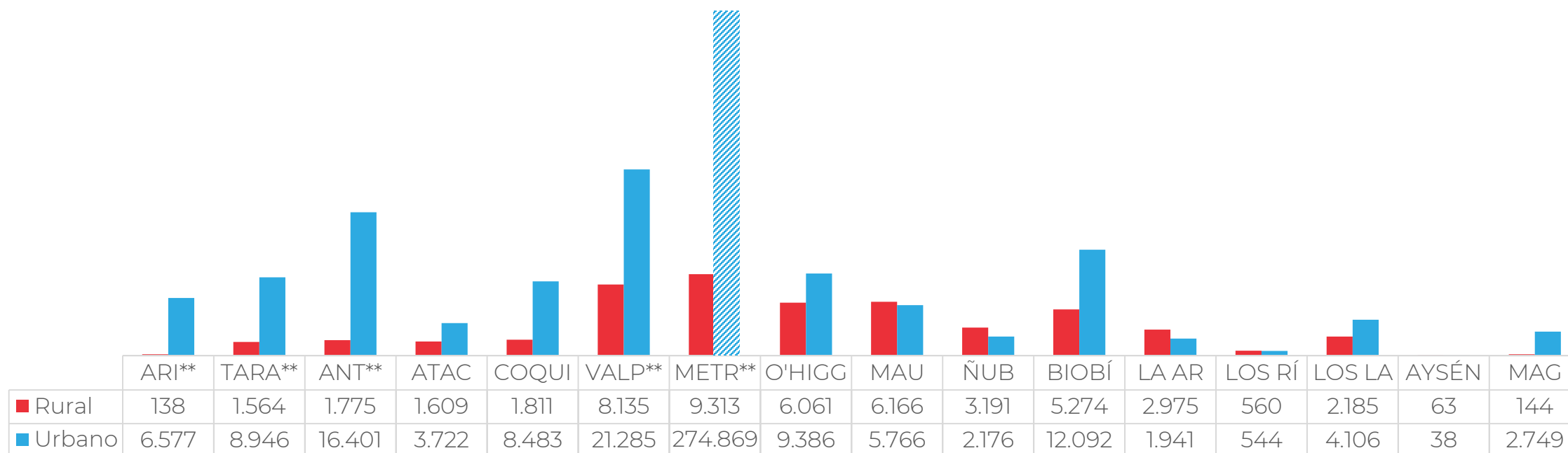
N° DE CASOS ACTIVOS* SEGÚN TIPO DE COMUNA
TOTAL 23 DE AGOSTO: 19.426



Fuente: Odepa, a partir del Informe Epidemiológico del Ministerio de Salud. * Casos activos: personas vivas confirmadas cuya fecha de inicio de síntomas en la notificación es menor o igual a 14 días a la fecha del reporte actual (considera solo vivos). Cifra contiene 287 casos sin comuna por asignar. **Regiones con mayor tasa de incidencia rural.

CIFRAS REGIONALES

N° DE CASOS CONFIRMADOS SEGÚN TIPO DE COMUNA
TOTAL AL 23 DE AGOSTO: 447.527*

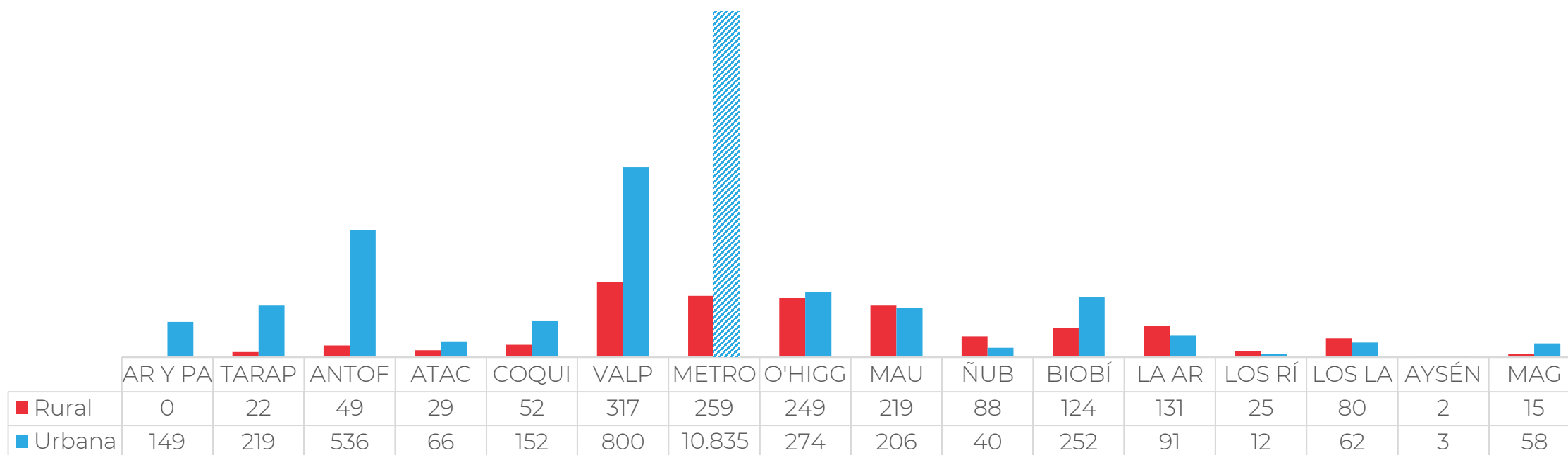


Fuente: Odepa, a partir del Informe Epidemiológico del Ministerio de Salud.

*Cifra de confirmados contiene 17.482 casos sin comuna por asignar. **Regiones con mayor tasa de incidencia rural.

CIFRAS REGIONALES

N° DE FALLECIDOS SEGÚN TIPO DE COMUNA
TOTAL AL 22 DE AGOSTO: 15.416



Fuente: Odepa, a partir del Informe Epidemiológico del Ministerio de Salud.

PUNTOS CRÍTICOS EN ZONAS RURALES



Acceso a agua potable




Acceso a tecnología e internet



Distancia a centros de salud y disponibilidad de personal médico




Proporción de adultos mayores



Índices de pobreza por ingreso y multidimensional



Liquidez e impacto en el comercio, turismo y servicios




Funcionamiento de centros educativos



Acceso a información de beneficios



Acceso a transporte




Abastecimiento local

ESTADO CADENA DE ABASTECIMIENTO

 Funcionamiento normal

 Alerta



Ferias y faenas ganaderas



Cosechas de maíz y arroz, molinos y procesadoras



Cosechas y packings de frutas y verduras




Logística y transporte interno



Ferias, mercados y supermercados




Producción y proceso de huevos




Faenas de aves y cerdos



Producción de leche y procesadoras



Importación de alimentos



Insumos sanitarios y agrícolas

ALZAS DE PRECIOS CONSUMIDOR

MONITOREO DEL 17 AL 23
DE AGOSTO REPECTO
DEL 10 AL 16 DE AGOSTO



REGIÓN DE ARICA Y PARINACOTA	TOMATE ZAPALLO ITALIANO	● ↑ ● ↑	≥ 9%		
REGIÓN DE COQUIMBO	MANZANA ZAPALLO	● ↑ ● ↑	≥ 9%		
REGIÓN DE VALPARAÍSO	LECHUGA PIMIENTO	● ↑ ● ↑	≥ 9%		
REGIÓN METROPOLITANA	PIMIENTO ZAPALLO	● ↑ ● ↑	≥ 9%		
REGIÓN DEL MAULE	CEBOLLA	● ↑	≥ 9%		
REGIÓN DE ÑUBLE	MANZANA PLÁTANO LECHUGA PAPA ZAPALLO ITALIANO	● ↑ ● ↑ ● ↑ ● ↑ ● ↑	≥ 9%		
	PIMIENTO	● ↑	≥ 70%		
REGIÓN DE LA ARAUCANÍA	PIMIENTO	● ↑	≥ 9%		
REGIÓN DE LOS LAGOS	LECHUGA PIMIENTO	● ↑ ● ↑	≥ 9%		
	ZAPALLO	● ↑	≥ 20%		

PUNTO DE VENTA

- FERIA LIBRE
- SUPERMERCADO

COMPORTAMIENTO

- ANORMAL
- NORMAL

Fuente: Odepa.

BAJAS DE PRECIOS CONSUMIDOR

MONITOREO DEL 17 AL 23
DE AGOSTO REPECTO DEL
10 AL 16 DE AGOSTO



REGIÓN DE ARICA Y PARINACOTA	MANZANA	● ↓	≤ 9%	REGIÓN DE ÑUBLE	LIMÓN	● ↓	≤ 9%
	NARANJA	● ↓			NARANJA	● ↓	
	PIMIENTO	● ↓			ZAPALLO	● ↓	≤ 50%
	ZANAHORIA	● ↓					
REGIÓN DE COQUIMBO	PAPA	● ↓	≤ 9%	REGIÓN DE LA ARAUCANÍA	LIMÓN	● ↓	≤ 9%
REGIÓN DE VALPARAÍSO	LIMÓN	● ↓	≤ 9%	PIMIENTO	● ↓		
	ZAPALLO ITALIANO	● ↓		TOMATE	● ↓		
REGIÓN DEL MAULE	NARANJA	● ↓	≤ 9%	REGIÓN DE LOS LAGOS	TOMATE	● ↓	≤ 9%
PUNTO DE VENTA	COMPORTAMIENTO	●	FERIA LIBRE	● ↓	LIMÓN	● ↓	≤ 20%
		●	SUPERMERCADO	● ↓	MANZANA	● ↓	
		○	ANORMAL	● ↓	PLÁTANO	● ↓	
		○	NORMAL				

Fuente: Odepa.

VARIACIÓN PRECIOS MAYORISTA

MONITOREO DEL 17 AL 23
DE AGOSTO REPECTO
DEL 10 AL 16 DE AGOSTO

REGIÓN DE ARICA Y PARINACOTA	TOMATE	↑ ≥ 20%	REGIÓN DEL MAULE	CEBOLLA	↑ ≥ 20%
REGIÓN DE COQUIMBO	ZAPALLO	↑ ≥ 9%	REGIÓN DE ÑUBLE	LIMÓN PIMIENTO	↓ ≤ 9% ↑ ≥ 9%
REGIÓN DE VALPARAÍSO	LIMÓN LECHUGA	↑ ≥ 9% ↑	REGIÓN DE LA ARAUCANÍA	TOMATE	↑ ≥ 9%
REGIÓN METROPOLITANA	PIMIENTO	↓ ≤ 9%	COMPORTAMIENTO ○ ANORMAL ○ NORMAL		
					Fuente: Odepa.

MEDIDAS DEL MINAGRI



Apoyo al
funcionamiento
de la **cadena de
abastecimiento**

1 Coordinación
**Comité de
abastecimiento**
seguro.

2 Seguimiento de
**precios de
alimento
perecibles.**

3 Canal para recibir
**y responder
inquietudes** del
mundo agrícola.

Información y coordinación

4 Coordinación de
**autoridades
ministeriales y
municipales** para
asegurar
funcionamiento
de ferias y
mercados.

5 Instructivo de
salvoconducto
para el sector
agrícola.

Tránsito y abastecimiento
nacional

6 Coordinación de
**Ministros de
Agricultura y
Desarrollo Rural**
de países de
América del Sur.

7 Vigilancia en
aduanas por
parte del SAG.

Tránsito internacional



MEDIDAS DEL MINAGRI



**Resguardo de
la salud** de las
personas

1 Protocolos para **proteger la salud** en la Pequeña Agricultura, cosechas, packing y plantas faenadoras.

2 Manual de buenas prácticas de **higiene en ferias libres**.

3 Campaña “**La higiene es nuestra mejor protección**” de ACHIPIA.

MEDIDAS DEL MINAGRI



Apoyo financiero, agilización de trámites y continuación de las funciones ministeriales

1 **Prórroga automática de créditos INDAP** por 90 días.

2 **Flexibilización instrumentos de fomento al de riego** de CNR.

3 **Reasignación de recursos FIA** a proyectos de seguridad alimentaria y eficiencia hídrica.

4 **Adecuación de trámites y funciones remotas** por parte de los servicios.

5 **Reprogramación Censo Agropecuario y Forestal** de ODEPA (Nueva fecha: agosto de 2020)




MEDIDAS DEL GOBIERNO

Medidas sociales /



Adultos Mayores



Agua y alcantarillado



Electricidad



Internet

Medidas Sanitarias /



Toque de Queda



Cuarentenas y Controles Sanitarios



Eventos Masivos

Medidas Económicas /



Protección de los empleos e ingresos laborales



Red Sename



Programa SaludableMente




Niños y recién nacidos



Protección de la mujer



Vacunación Influenza



Educación



Cárceles



Inyección de liquidez para apoyar a las empresas, especialmente a las Pymes

Medidas institucionales /



Estado de Excepción Constitucional

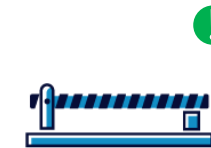


Salud

Comunas rurales en paso a paso
PASO 1: Pozo Almonte, (Tarapacá); Mejillones (Antofagasta); Tierra Amarilla (Atacama); La Cruz (Valparaíso); Isla de Maipo (Metropolitana), San Vicente (O´Higgins), Penco y San Pedro (Biobío). PASO 2: Tocopilla (Antofagasta). Calera de Tango, El Monte, María Pinto, San José de Maipo, Tiltil y Curacaví (Metropolitana); y Graneros (O´Higgins).



Transporte



Control de fronteras



Comercio



Apoyo a los ingresos de las familias

#CuidémonosEntreTodos



Información general y medidas

gob.cl/coronavirus

Detalle epidemiológico

minsal.cl

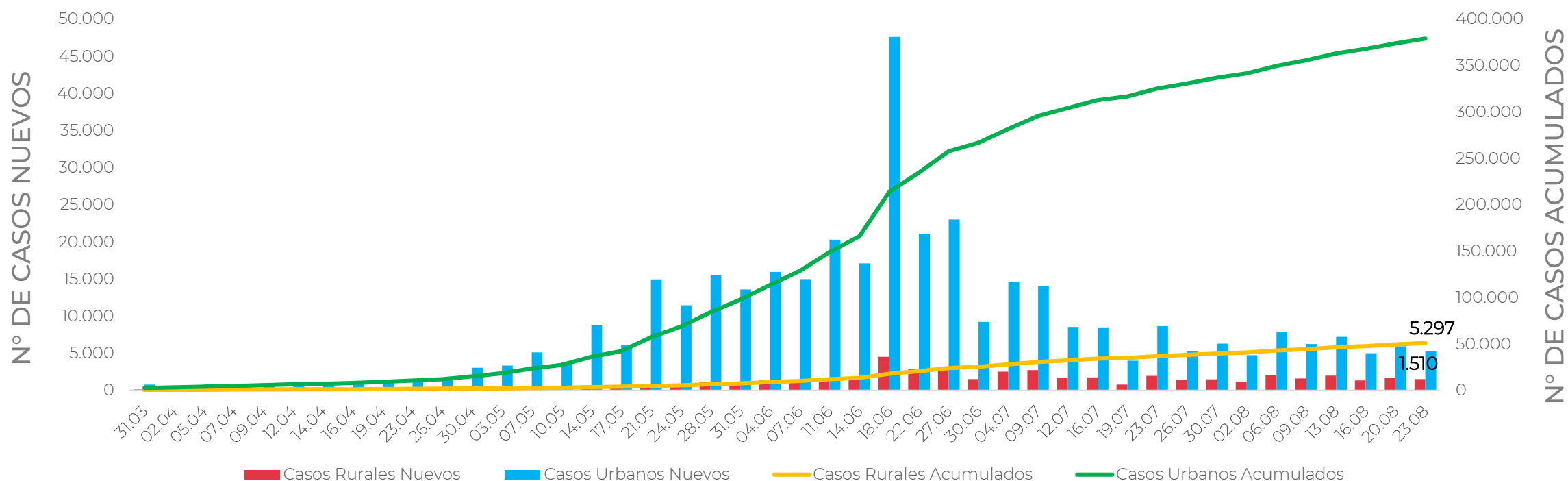
Visualización de datos

visorterritorial.cl

ANEXO

CONTAGIOS NACIONALES

N° DE CASOS NUEVOS CONFIRMADOS Y ACUMULADOS SEGÚN TIPO DE COMUNA

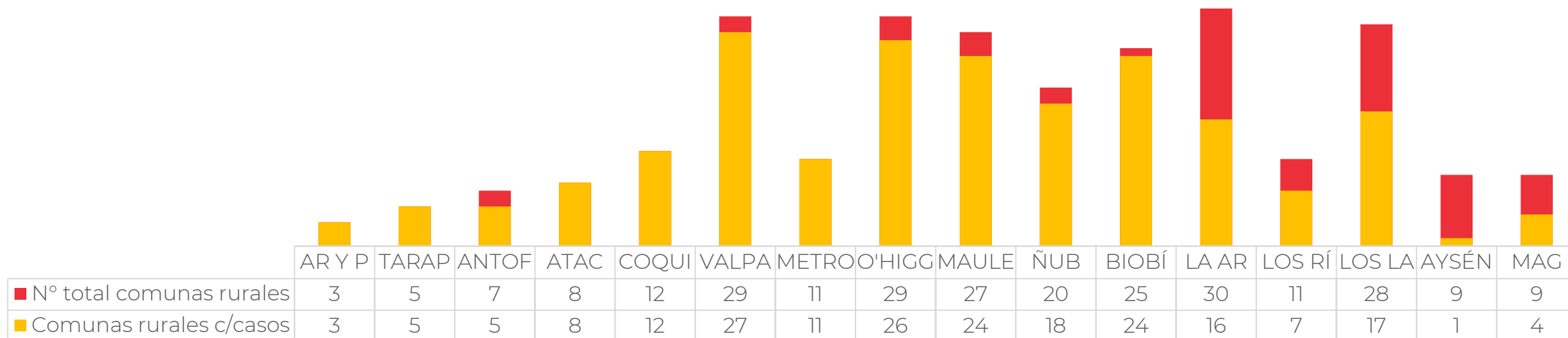


Fuente: Odepa, a partir del Informe Epidemiológico del Ministerio de Salud. Nota: La captura de datos a partir del 30.04 adiciona una nueva estrategia de búsqueda de casos mediante pesquisa activa en poblaciones de riesgo; aplicación de test PCR a casos asintomáticos en lugares en los que se ha reportado dos o más casos confirmados.

ANEXO

CONTAGIOS REGIONAL

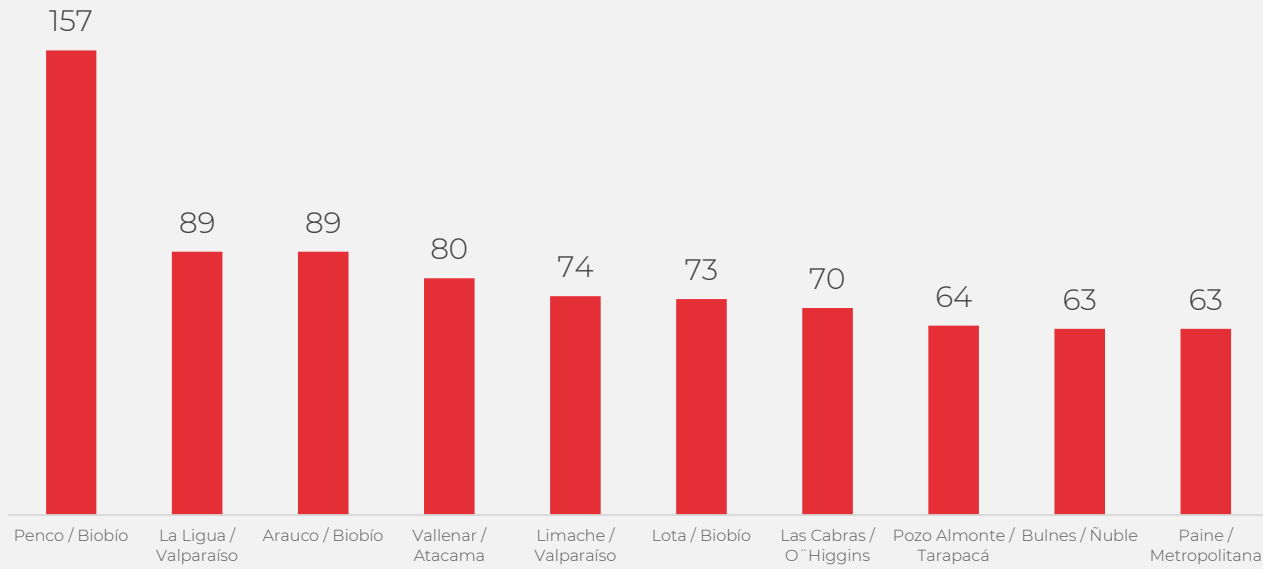
N° DE COMUNAS RURALES CON CASOS ACTIVOS
TOTAL DE COMUNAS RURALES CON CASOS ACTIVOS – 23 DE AGOSTO: 208



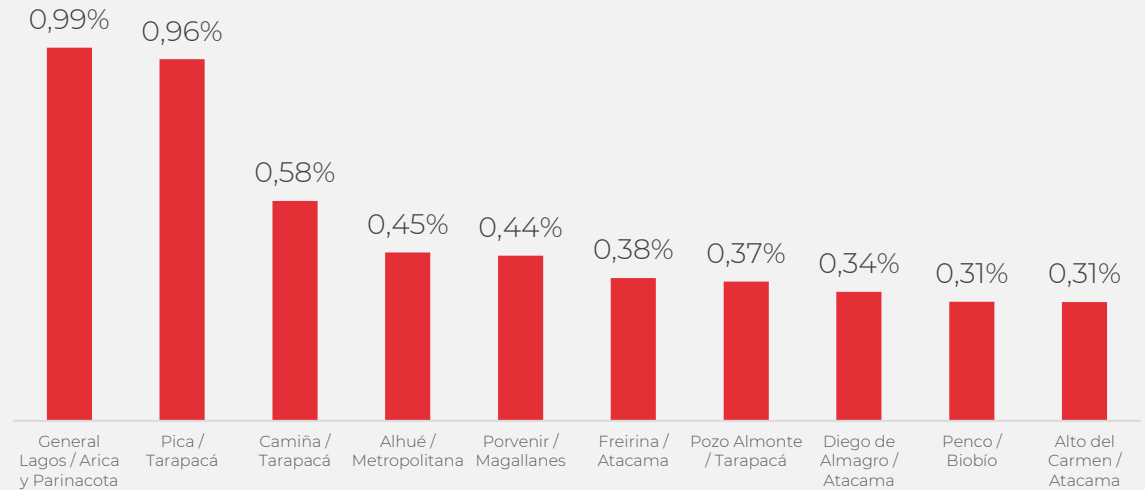
ANEXO

CONTAGIOS COMUNAL

10 COMUNAS RURALES CON MAYOR
NÚMERO DE CASOS ACTIVOS
TOTAL NACIONAL RURAL 23 DE AGOSTO: 4.366



10 COMUNAS RURALES CON MAYOR
INCIDENCIA DE CASOS ACTIVOS
INCIDENCIA NACIONAL 23 DE AGOSTO: 0,10



Fuente: Odepa, a partir del Informe Epidemiológico del Ministerio de Salud.