



Más  
Vida  
Rural

**REPORTE COVID-19  
ABASTECIMIENTO E  
IMPACTO RURAL**

Oficina de Estudios y  
Políticas Agrarias  
ODEPA



**ODEPA - MINAGRI**

# CORONAVIRUS

29 de julio de 2020

**#CuidémonosEntreTodos**

# NUESTRO DESAFÍO

---



Entregar **información y coordinar acciones** que ayuden a minimizar el impacto de la crisis en las **personas** de las 263 comunas rurales de Chile y a monitorear la **cadena de abastecimiento de alimentos** a nivel nacional y local.

# CIFRA NACIONAL

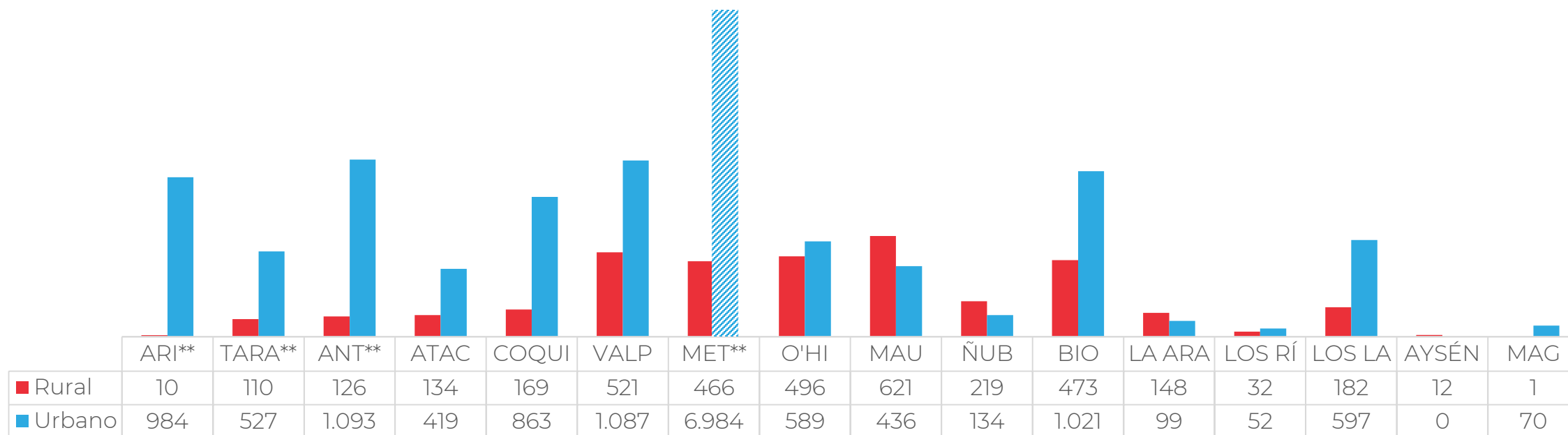
N° DE CASOS CONFIRMADOS Y ACTIVOS SEGÚN TIPO DE COMUNA  
TOTAL AL 26 DE JULIO: FALLECIDOS = 9.443 / ACTIVOS\* = 19.509 / CONFIRMADOS = 387.585\*\*



Fuente: Odepa, a partir del Informe Epidemiológico del Ministerio de Salud. \*Casos activos: personas vivas confirmadas cuya fecha de inicio de síntomas en la notificación es menor o igual a 14 días a la fecha del reporte actual (considera solo vivos). Cifra contiene 834 casos sin comuna por asignar.  
\*\*Cifra de confirmados contiene 18.935 casos sin comuna por asignar. \*\*\*Reporte considera casos de comunas predominantemente rurales y mixtas (clasificación OCDE). Comunas rurales totales: 263 / Comunas rurales con casos confirmados: 248 / Comunas rurales con casos activos: 211.

# CIFRAS REGIONALES

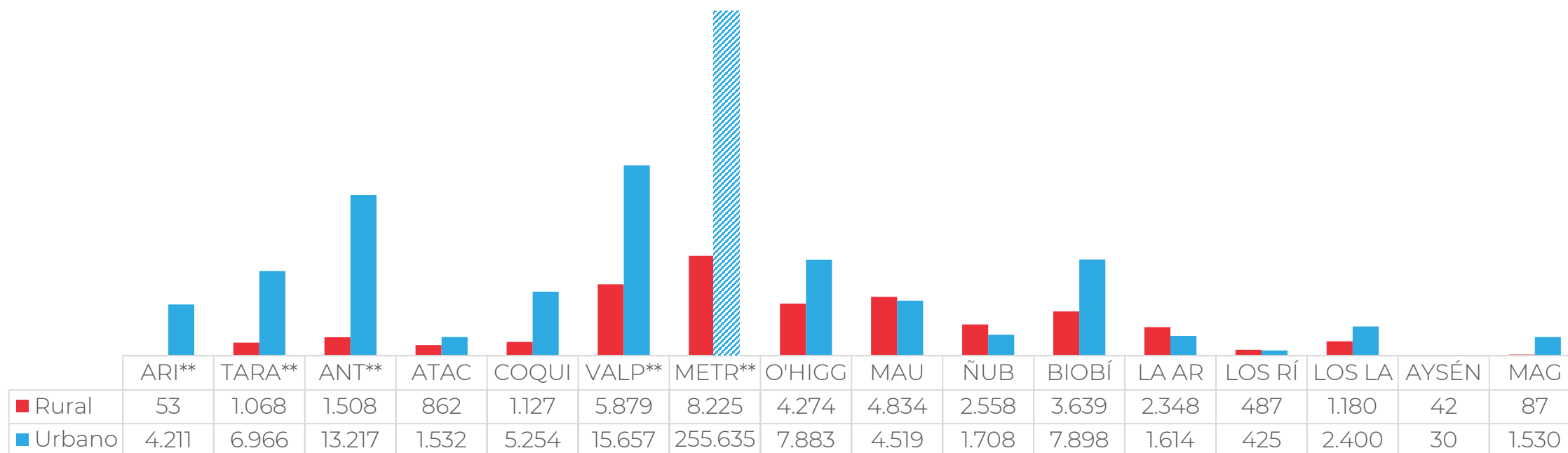
N° DE CASOS ACTIVOS\* SEGÚN TIPO DE COMUNA  
TOTAL 26 DE JULIO: 19.509



Fuente: Odepa, a partir del Informe Epidemiológico del Ministerio de Salud. \* Casos activos: personas vivas confirmadas cuya fecha de inicio de síntomas en la notificación es menor o igual a 14 días a la fecha del reporte actual (considera solo vivos). Cifra contiene 834 casos sin comuna por asignar. \*\*Regiones con mayor tasa de incidencia rural.

# CIFRAS REGIONALES

N° DE CASOS CONFIRMADOS SEGÚN TIPO DE COMUNA  
TOTAL AL 26 DE JULIO: 387.585\*

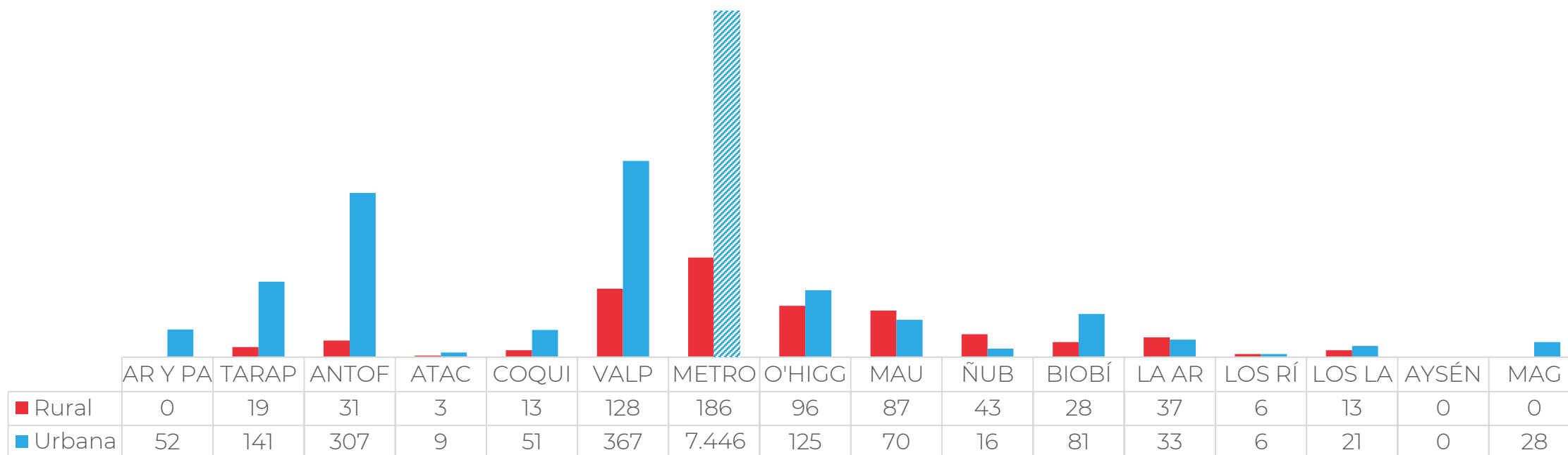


Fuente: Odepa, a partir del Informe Epidemiológico del Ministerio de Salud.

\*Cifra de confirmados contiene 18.935 casos sin comuna por asignar. \*\*Regiones con mayor tasa de incidencia rural.

# CIFRAS REGIONALES

Nº DE FALLECIDOS SEGÚN TIPO DE COMUNA  
TOTAL AL 26 DE JULIO: 9.164



Fuente: Odepa, a partir del Informe Epidemiológico del Ministerio de Salud.

# PUNTOS CRÍTICOS EN ZONAS RURALES



Acceso a agua potable



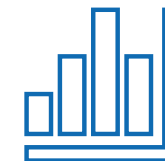
Acceso a tecnología e internet



Distancia a centros de salud y disponibilidad de personal médico




Proporción de adultos mayores



Índices de pobreza por ingreso y multidimensional



Liquidez e impacto en el comercio, turismo y servicios




Funcionamiento de centros educativos



Acceso a información de beneficios



Acceso a transporte




Abastecimiento local

# ESTADO CADENA DE ABASTECIMIENTO

 Funcionamiento normal

 Alerta



Ferias y faenas ganaderas



Cosechas de maíz y arroz, molinos y procesadoras



Cosechas y packings de frutas y verduras




Logística y transporte interno



Ferias, mercados y supermercados




Producción y proceso de huevos




Faenas de aves y cerdos



Producción de leche y procesadoras



Importación de alimentos



Insumos sanitarios y agrícolas



# ALZAS DE PRECIOS CONSUMIDOR

MONITOREO DEL 20 AL 26  
DE JULIO RESPECTO  
DEL 13 AL 19 DE JULIO

<b>REGIÓN DE VALPARAÍSO</b>	MANZANA	● ↑	≥ 9%	<b>REGIÓN DE ÑUBLE</b>	MANZANA	● ↑	≥ 9%
	TOMATE	● ↑			PAPA	● ↑	
	ZANAHORIA	● ↑			NARANJA	● ↑	
	ZAPALLO	● ↑			LECHUGA	● ↑	
	PERA	● ↑	ZAPALLO		● ↑		
	LECHUGA	● ↑	≥ 20%		<b>REGIÓN DE LA ARAUCANÍA</b>	NARANJA	● ↑
PIMIENTO	● ↑	<b>REGIÓN DEL MAULE</b>	NARANJA	● ↑		≥ 9%	
NARANJA	● ↑		PAPA	● ↑	≥ 9%		
LECHUGA	● ↑		ZAPALLO ITALIANO	● ↑	≥ 9%		
ZANAHORIA	● ↑	<b>REGIÓN DE LOS LAGOS</b>	NARANJA	● ↑	≥ 20%		

Fuente: Odepa.

## PUNTO DE VENTA

- FERIA LIBRE
- SUPERMERCADO

## COMPORTAMIENTO

- ANORMAL
- NORMAL

# BAJAS DE PRECIOS CONSUMIDOR

MONITOREO DEL 20 AL 26  
DE JULIO RESPECTO  
DEL 13 AL 19 DE JULIO



<b>REGIÓN DE VALPARAÍSO</b>	PALTA PAPA	● ↓ ● ↓	≤ 20%
<b>REGIÓN METROPOLITANA</b>	ZAPALLO ITALIANO	● ↓	≤ 9%
<b>REGIÓN DEL MAULE</b>	LIMÓN MANZANA PIMIENTO CEBOLLA	● ↓ ● ↓ ● ↓ ● ↓	≤ 9%

<b>REGIÓN DE ÑUBLE</b>	TOMATE PIMIENTO ZAPALLO ITALIANO	● ↓ ● ↓ ● ↓	≤ 9% ≤ 20%
<b>REGIÓN DE LA ARAUCANÍA</b>	LIMÓN MANZANA LECHUGA PIMIENTO PAPA	● ↓ ● ↓ ● ↓ ● ↓ ● ↓	≤ 9% ≤ 20%
<b>REGIÓN DE LOS LAGOS</b>	LIMÓN MANZANA PLÁTANO ZAPALLO	● ↓ ● ↓ ● ↓ ● ↓	≤ 9%

## PUNTO DE VENTA

- FERIA LIBRE
- SUPERMERCADO

## COMPORTAMIENTO

- ANORMAL
- NORMAL

Fuente: Odepa.

# VARIACIÓN PRECIOS MAYORISTA

MONITOREO DEL 20 AL 26 DE JULIO RESPECTO DEL 13 AL 19 DE JULIO

REGIÓN DE VALPARAÍSO	PALTA	↑	≥ 9%	REGIÓN DEL BIOBÍO	LIMÓN	↓	≤ 9%	
	PERA	↑			REGIÓN DE LA ARAUCANÍA	LIMÓN	↓	≤ 9%
	PIMIENTO	↑			MANZANA	↓	≤ 9%	
REGIÓN METROPOLITANA	ZAPALLO ITALIANO	↓	≤ 9%	REGIÓN DE LOS LAGOS	PLÁTANO	↓	≤ 9%	
REGIÓN DEL MAULE	NARANJA	↓	≤ 9%	ZAPALLO	↓	≤ 9%		
	PIMIENTO	↓						

## COMPORTAMIENTO

○ ANORMAL ○ NORMAL

Fuente: Odepa.

# MEDIDAS DEL MINAGRI



Apoyo al  
funcionamiento  
de la **cadena de  
abastecimiento**

**1** Coordinación  
**Comité de  
abastecimiento  
seguro.**

**2** Seguimiento de  
**precios de  
alimento  
perecibles.**

**3** Canal para recibir  
**y responder  
inquietudes** del  
mundo agrícola.

Información y coordinación

**4** Coordinación de  
**autoridades  
ministeriales y  
municipales** para  
asegurar  
funcionamiento  
de ferias y  
mercados.

**5** Instructivo de  
**salvoconducto**  
para el sector  
agrícola.

Tránsito y abastecimiento  
nacional

**6** Coordinación de  
**Ministros de  
Agricultura y  
Desarrollo Rural**  
de países de  
América del Sur.

**7** Vigilancia en  
**aduanas** por  
parte del SAG.

Tránsito internacional



# MEDIDAS DEL MINAGRI



**Resguardo de  
la salud** de las  
personas

**1** Protocolos para **proteger la salud** en la Pequeña Agricultura, cosechas, packing y plantas faenadoras.

**2** Manual de buenas prácticas de **higiene en ferias libres**.

**3** Campaña “**La higiene es nuestra mejor protección**” de ACHIPIA.

# MEDIDAS DEL MINAGRI



**Apoyo financiero,  
agilización de  
trámites** y  
continuación de  
las funciones  
ministeriales

**1** **Prórroga automática de créditos INDAP** por 90 días.

**2** **Flexibilización instrumentos de fomento al de riego** de CNR.

**3** **Reasignación de recursos FIA** a proyectos de seguridad alimentaria y eficiencia hídrica.

**4** **Adecuación de trámites y funciones remotas** por parte de los servicios.

**5** **Reprogramación Censo Agropecuario y Forestal** de ODEPA (Nueva fecha: agosto de 2020)




# MEDIDAS DEL GOBIERNO

## Medidas sociales /



Adultos Mayores



Agua y alcantarillado



Electricidad



Internet

## Medidas Sanitarias /



Toque de Queda



Cuarentenas y Controles Sanitarios



Eventos Masivos

## Medidas Económicas /



Protección de los empleos e ingresos laborales



Red Sename



Programa SaludableMente



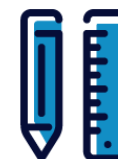
Niños y recién nacidos



Protección de la mujer



Vacunación Influenza



Educación



Cárceles



Inyección de liquidez para apoyar a las empresas, especialmente a las Pymes

## Medidas institucionales /



Estado de Excepción Constitucional

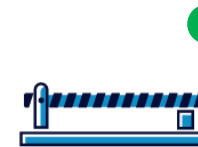


Salud

Comunas rurales en cuarentena  
Desde el 27/07 paso 2 para Isla de Maipo y Tiltil (Metropolitana). Hasta el 31/07: Pozo Almonte, (Tarapacá); Mejillones y Tocopilla (Antofagasta); Curacaví, San José de Maipo, Calera de Tango y El Monte (Metropolitana); y Graneros (O´Higgins). Hasta el 03/08: La Cruz (Valparaíso)



Transporte



Control de fronteras



Comercio



Apoyo a los ingresos de las familias

#CuidémonosEntreTodos



PLAN DE ACCIÓN

# CORONAVIRUS

COVID-19

[gob.cl/coronavirus](https://gob.cl/coronavirus)

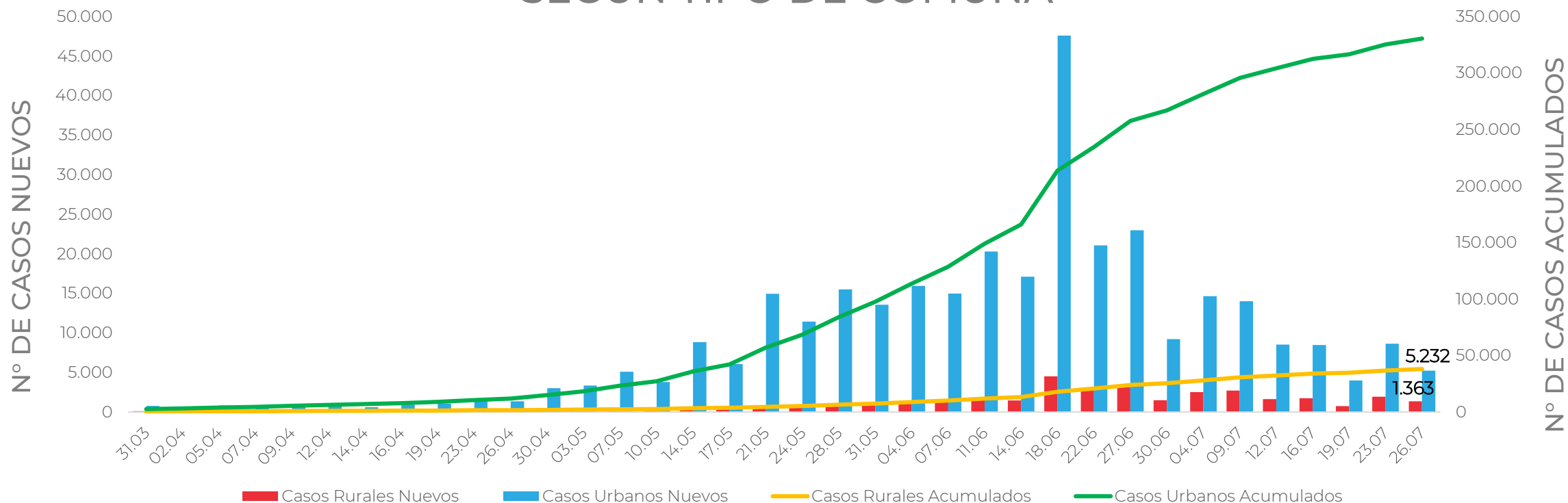




ANEXO

# CONTAGIOS NACIONALES

## Nº DE CASOS NUEVOS CONFIRMADOS Y ACUMULADOS SEGÚN TIPO DE COMUNA

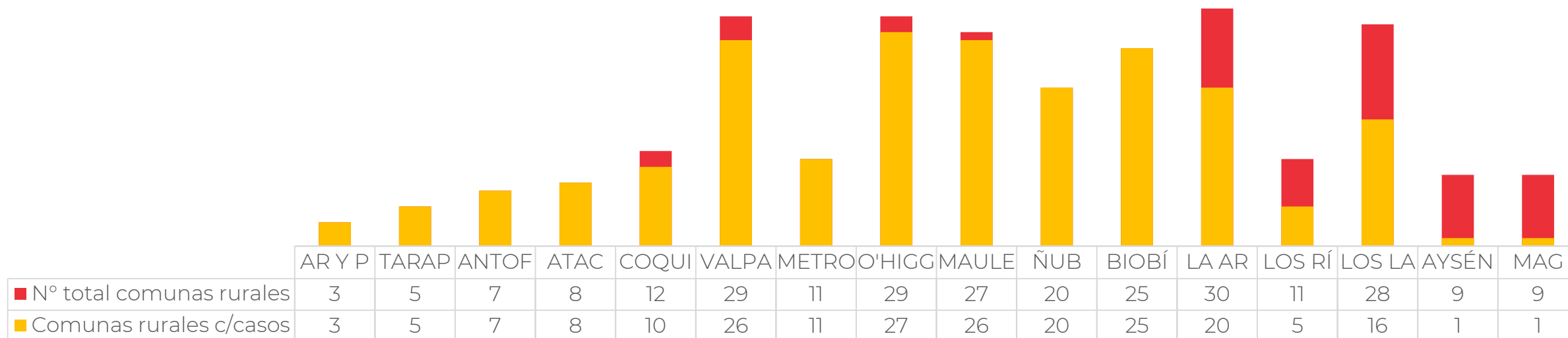


Fuente: Odepa, a partir del Informe Epidemiológico del Ministerio de Salud. Nota: La captura de datos a partir del 30.04 adiciona una nueva estrategia de búsqueda de casos mediante pesquisa activa en poblaciones de riesgo; aplicación de test PCR a casos asintomáticos en lugares en los que se ha reportado dos o más casos confirmados.

ANEXO

# CONTAGIOS REGIONAL

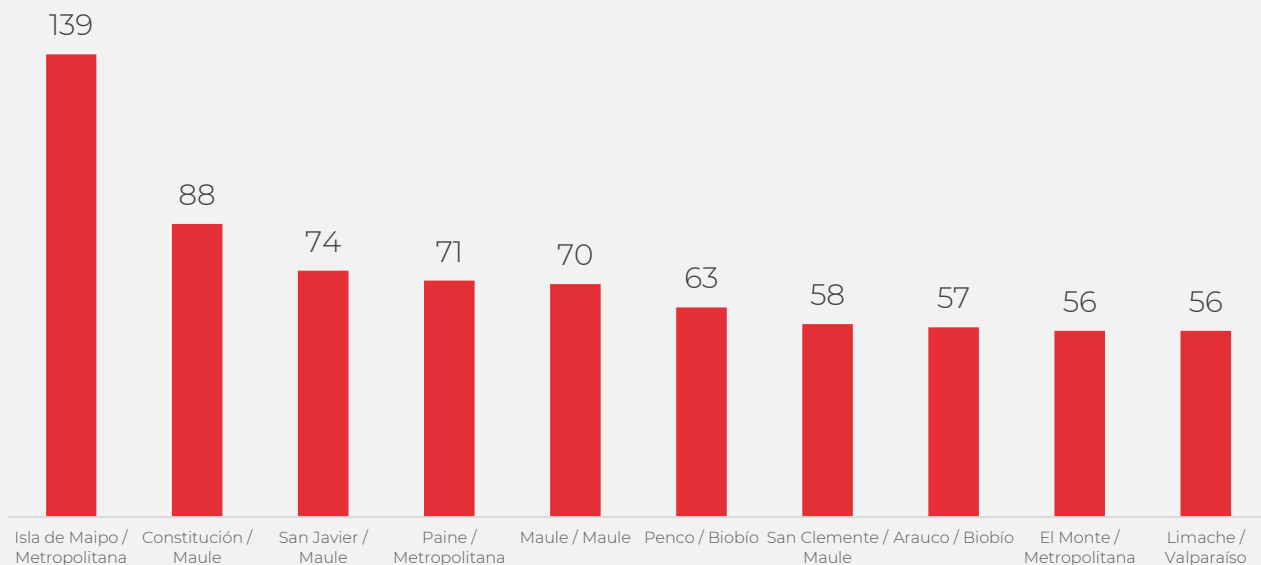
N° DE COMUNAS RURALES CON CASOS ACTIVOS  
TOTAL DE COMUNAS RURALES CON CASOS ACTIVOS - 26 DE JULIO: 211



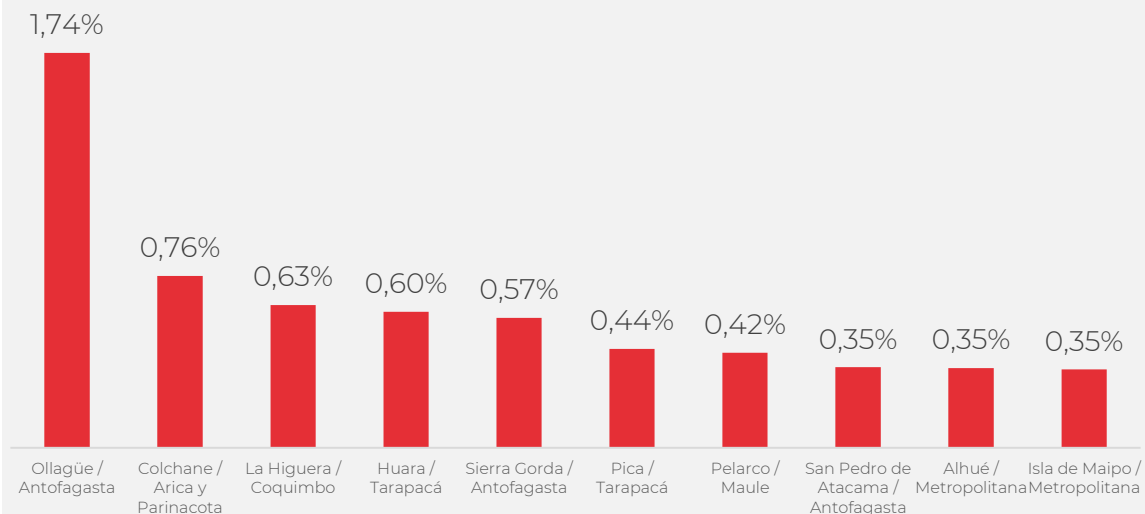
ANEXO

# CONTAGIOS COMUNAL

10 COMUNAS RURALES CON MAYOR  
NÚMERO DE CASOS ACTIVOS  
TOTAL NACIONAL RURAL 26 DE JULIO: 3.720



10 COMUNAS RURALES CON MAYOR  
INCIDENCIA DE CASOS ACTIVOS  
INCIDENCIA NACIONAL 26 DE JULIO: 0,10%



Fuente: Odepa, a partir del Informe Epidemiológico del Ministerio de Salud.