



Más
Vida
Rural

REPORTE COVID-19 ABASTECIMIENTO E IMPACTO RURAL

Oficina de Estudios y
Políticas Agrarias
ODEPA



ODEPA - MINAGRI

CORONAVIRUS

02 de septiembre de 2020

#CuidémonosEntreTodos

NUESTRO DESAFÍO



Entregar **información y coordinar acciones** que ayuden a minimizar el impacto de la crisis en las **personas** de las 263 comunas rurales de Chile y a monitorear la **cadena de abastecimiento de alimentos** a nivel nacional y local.

CIFRA NACIONAL

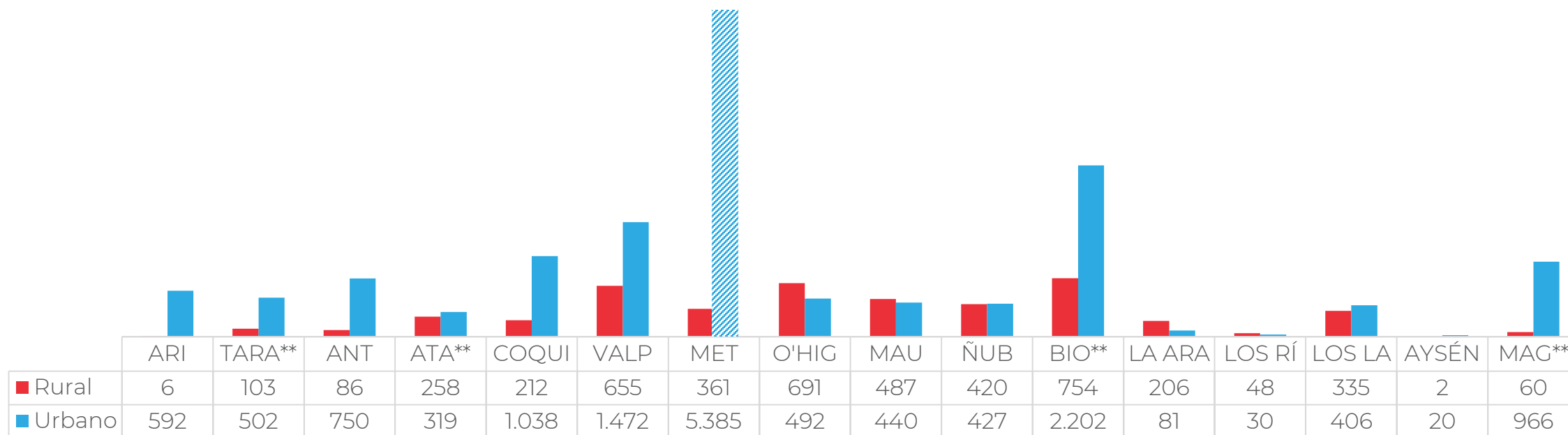
N° DE CASOS CONFIRMADOS Y ACTIVOS SEGÚN TIPO DE COMUNA
TOTAL AL 30 DE AGOSTO: ACTIVOS* = 20.137 / CONFIRMADOS = 462.228**



Fuente: Odepa, a partir del Informe Epidemiológico del Ministerio de Salud. *Casos activos: personas vivas confirmadas cuya fecha de inicio de síntomas en la notificación es menor o igual a 14 días a la fecha del reporte actual (considera solo vivos). Cifra contiene 331 casos sin comuna por asignar. **Cifra de confirmados contiene 17.076 casos sin comuna por asignar. ***Reporte considera casos de comunas predominantemente rurales y mixtas (clasificación de la PNDR). Comunas rurales totales: 263 / Comunas rurales con casos confirmados: 249 / Comunas rurales con casos activos: 221. **** Reporte del 29.08.2020

CIFRAS REGIONALES

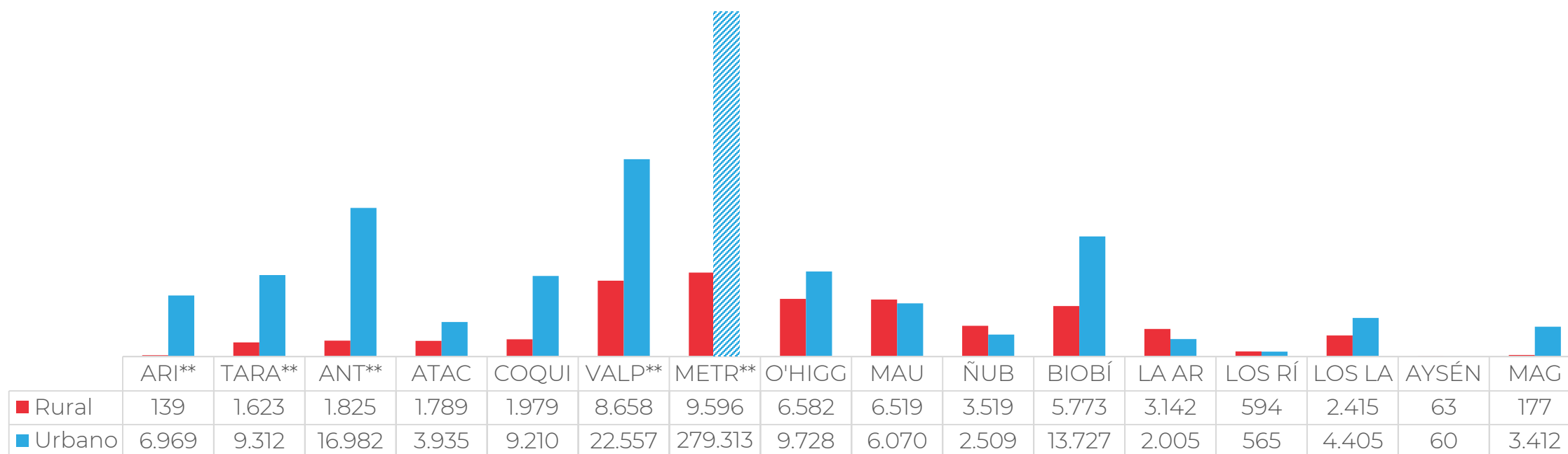
N° DE CASOS ACTIVOS* SEGÚN TIPO DE COMUNA
TOTAL 30 DE AGOSTO: 20.137



Fuente: Odepa, a partir del Informe Epidemiológico del Ministerio de Salud. * Casos activos: personas vivas confirmadas cuya fecha de inicio de síntomas en la notificación es menor o igual a 14 días a la fecha del reporte actual (considera solo vivos). Cifra contiene 331 casos sin comuna por asignar. **Regiones con mayor tasa de incidencia rural.

CIFRAS REGIONALES

N° DE CASOS CONFIRMADOS SEGÚN TIPO DE COMUNA
TOTAL AL 30 DE AGOSTO: 462.228*

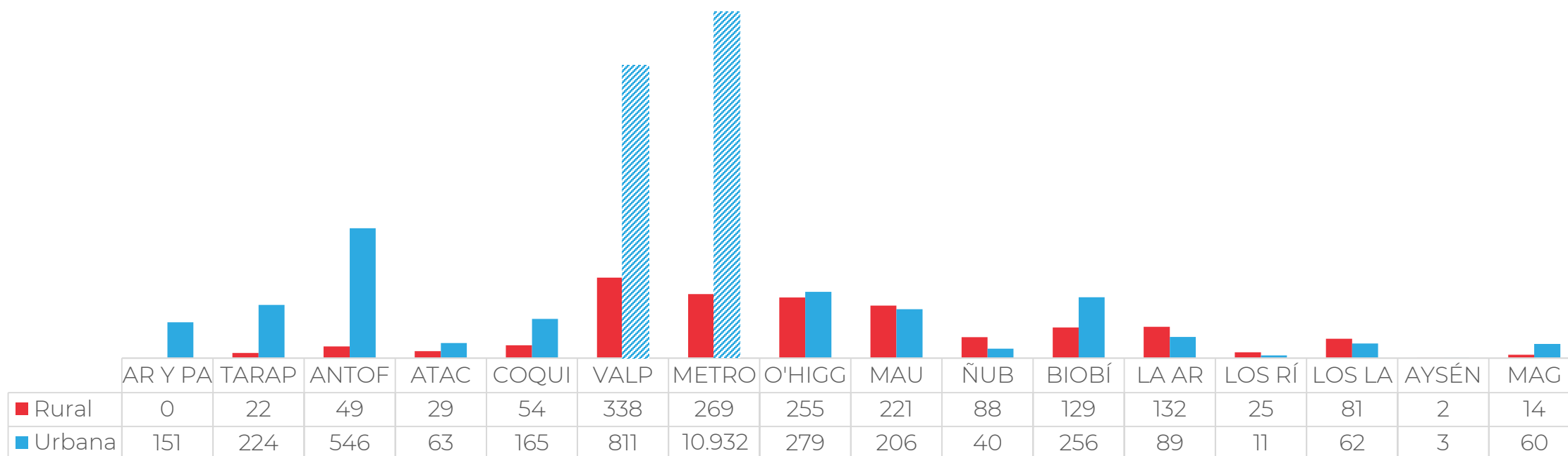


Fuente: Odepa, a partir del Informe Epidemiológico del Ministerio de Salud.

*Cifra de confirmados contiene 17.076 casos sin comuna por asignar. **Regiones con mayor tasa de incidencia rural.

CIFRAS REGIONALES

N° DE FALLECIDOS SEGÚN TIPO DE COMUNA
TOTAL AL 29 DE AGOSTO: 15.606



Fuente: Odepa, a partir del Informe Epidemiológico del Ministerio de Salud.

PUNTOS CRÍTICOS EN ZONAS RURALES



Acceso a agua potable



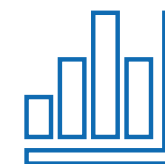
Acceso a tecnología e internet



Distancia a centros de salud y disponibilidad de personal médico




Proporción de adultos mayores



Índices de pobreza por ingreso y multidimensional



Liquidez e impacto en el comercio, turismo y servicios




Funcionamiento de centros educativos



Acceso a información de beneficios



Acceso a transporte




Abastecimiento local

ESTADO CADENA DE ABASTECIMIENTO

 Funcionamiento normal

 Alerta



Ferias y faenas ganaderas



Cosechas de maíz y arroz, molinos y procesadoras



Cosechas y packings de frutas y verduras




Logística y transporte interno



Ferias, mercados y supermercados




Producción y proceso de huevos



Faenas de aves y cerdos



Producción de leche y procesadoras



Importación de alimentos



Insumos sanitarios y agrícolas

ALZAS DE PRECIOS CONSUMIDOR

MONITOREO DEL 24 AL 30
DE AGOSTO REPECTO
DEL 17 AL 23 DE AGOSTO



REGIÓN DE ARICA Y PARINACOTA	MANZANA	● ↑	≥ 9%	REGIÓN DE MAULE	CEBOLLA	● ↑	≥ 9%
	NARANJA Y TOMATE	● ↑	≥ 9%		PIMIENTO Y TOMATE	● ↑	≥ 9%
	PIMIENTO	● ↑	≥ 20%		ZAPALLO	● ↑	≥ 20%
REGIÓN DE COQUIMBO	LECHUGA	● ↑	≥ 9%	REGIÓN DE ÑUBLE	LIMÓN	● ↑	≥ 9%
	PAPA Y PIMIENTO	● ↑	≥ 9%		PIMIENTO	● ↑	≥ 9%
	TOMATE	● ↑	≥ 20%		CEBOLLA	● ↑	≥ 20%
REGIÓN DE VALPARAÍSO	PIMIENTO	● ↑	≥ 9%	TOMATE	● ↑	≥ 20%	
	TOMATE	● ↑	≥ 9%	ZAPALLO	● ↑	≥ 20%	
	ZAPALLO	● ↑	≥ 9%	REGIÓN DE LA ARAUCANÍA	LECHUGA Y PAPA	● ↑	≥ 9%
REGIÓN METROPOLITANA	CEBOLLA Y PIMIENTO	● ↑	≥ 9%		PLÁTANO	● ↑	≥ 9%
	LECHUGA Y PAPA	● ↑	≥ 9%		LIMÓN Y MANZANA	● ↑	≥ 20%
	ZAPALLO	● ↑	≥ 9%	CEBOLLA	● ↑	≥ 20%	
PUNTO DE VENTA	COMPORTAMIENTO	●		REGIÓN DE LOS LAGOS	PIMIENTO Y TOMATE	● ↑	≥ 20%
		●			PERA	● ↑	≥ 9%
		●			CEBOLLA, PAPA Y TOMATE	● ↑	≥ 9%
●	●	●		LIMÓN Y MANZANA	● ↑	≥ 20%	
●	●	●		NARANJA Y PLÁTANO	● ↑	≥ 20%	

Fuente: Odepa.

● FERIA LIBRE
● SUPERMERCADO

● ANORMAL
● NORMAL

BAJAS DE PRECIOS CONSUMIDOR

MONITOREO DEL 24 AL 30
DE AGOSTO REPECTO
DEL 17 AL 23 DE AGOSTO



REGIÓN DE ARICA Y PARINACOTA	PERA	● ↓	≤ 9%	REGIÓN DE ÑUBLE	PLÁTANO	● ↓	≤ 9%
	ZAPALLO	● ↓			MANZANA	● ↓	≤ 20%
	ZAPALLO ITALIANO	● ↓			REGIÓN DE LOS LAGOS	LECHUGA	● ↓
REGIÓN METROPOLITANA	LIMÓN	● ↓	≤ 9%	PUNTO DE VENTA ● FERIA LIBRE ● SUPERMERCADO		COMPORTAMIENTO ○ ANORMAL ○ NORMAL	
REGIÓN DEL MAULE	PALTA	● ↓	≤ 9%	Fuente: Odepa.			

VARIACIÓN PRECIOS MAYORISTA

MONITOREO DEL 24 AL 30
DE AGOSTO REPECTO
DEL 17 AL 23 DE AGOSTO

REGIÓN DE ARICA Y PARINACOTA	TOMATE	↑ ≥ 9%	REGIÓN DEL MAULE	PALTA	↑ ≥ 9%
				CEBOLLA	↑ ≥ 9%
REGIÓN DE VALPARAÍSO	TOMATE	↑ ≥ 20%		TOMATE	↑ ≥ 20%
	PAPA	↑ ≥ 9%	REGIÓN DE ÑUBLE	PLÁTANO	↓ ≤ 9%
	PIMIENTO	↑ ≥ 9%		PAPA	↑ ≥ 20%
REGIÓN METROPOLITANA	LIMÓN	↑ ≥ 20%		TOMATE	↑ ≥ 20%
	CEBOLLA	↑ ≥ 20%	REGIÓN DE LA ARAUCANÍA	CEBOLLA	↑ ≥ 9%
	TOMATE	↑ ≥ 20%		PAPA	↑ ≥ 9%
				TOMATE	↑ ≥ 20%
			REGIÓN DE LOS LAGOS	CEBOLLA	↑ ≥ 9%
				TOMATE	↑ ≥ 9%

Fuente: Odepa.

COMPORTAMIENTO

○ ANORMAL ○ NORMAL

MEDIDAS DEL MINAGRI



Apoyo al
funcionamiento
de la **cadena de
abastecimiento**

1 Coordinación
**Comité de
abastecimiento
seguro.**

2 Seguimiento de
**precios de
alimento
perecibles.**

3 Canal para recibir
**y responder
inquietudes** del
mundo agrícola.

Información y coordinación

4 Coordinación de
**autoridades
ministeriales y
municipales** para
asegurar
funcionamiento
de ferias y
mercados.

5 Instructivo de
salvoconducto
para el sector
agrícola.

Tránsito y abastecimiento
nacional

6 Coordinación de
**Ministros de
Agricultura y
Desarrollo Rural**
de países de
América del Sur.

7 Vigilancia en
aduanas por
parte del SAG.

Tránsito internacional



MEDIDAS DEL MINAGRI



**Resguardo de
la salud** de las
personas

1 Protocolos para **proteger la salud** en la **Pequeña Agricultura**, cosechas, **packing** y plantas **faenadoras**.

2 Manual de buenas prácticas de **higiene en ferias libres**.

3 Campaña “**La higiene es nuestra mejor protección**” de ACHIPIA.

MEDIDAS DEL MINAGRI



Apoyo financiero, agilización de trámites y continuación de las funciones ministeriales

1 **Prórroga automática de créditos INDAP** por 90 días.

2 **Flexibilización instrumentos de fomento al de riego** de CNR.

3 **Reasignación de recursos FIA** a proyectos de seguridad alimentaria y eficiencia hídrica.

4 **Adecuación de trámites y funciones remotas** por parte de los servicios.

5 **Reprogramación trabajo de campo Censo Agropecuario y Forestal** de ODEPA (Nueva fecha: marzo de 2021)



MEDIDAS DEL GOBIERNO

Medidas sociales /



Adultos Mayores



Agua y alcantarillado



Electricidad



Internet

Medidas Sanitarias /



Toque de Queda



Cuarentenas y Controles Sanitarios



Eventos Masivos

Medidas Económicas /



Protección de los empleos e ingresos laborales



Red Sename



Programa SaludableMente




Niños y recién nacidos



Protección de la mujer



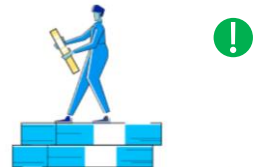
Vacunación Influenza



Educación



Cárceles



Inyección de liquidez para apoyar a las empresas, especialmente a las Pymes

Medidas institucionales /



Estado de Excepción Constitucional

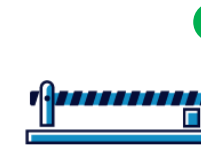


Salud

Comunas rurales en paso a paso
PASO 1: Pozo Almonte, (Tarapacá); Mejillones (Antofagasta); Tierra Amarilla (Atacama); La Cruz (Valparaíso); Isla de Maipo, Calera de Tango y El Monte (Metropolitana), San Vicente y Santa Cruz (O´Higgins); Chillán Viejo (Ñuble); Penco, Hualqui y San Pedro (Biobío). PASO 2: Tocopilla (Antofagasta). María Pinto, Tiltil y Curacaví (Metropolitana); y Graneros (O´Higgins). PASO 3: San José de Maipo (Metropolitana).



Transporte



Control de fronteras



Comercio



Apoyo a los ingresos de las familias

#CuidémonosEntreTodos



Información general y medidas

gob.cl/coronavirus

Detalle epidemiológico

minsal.cl

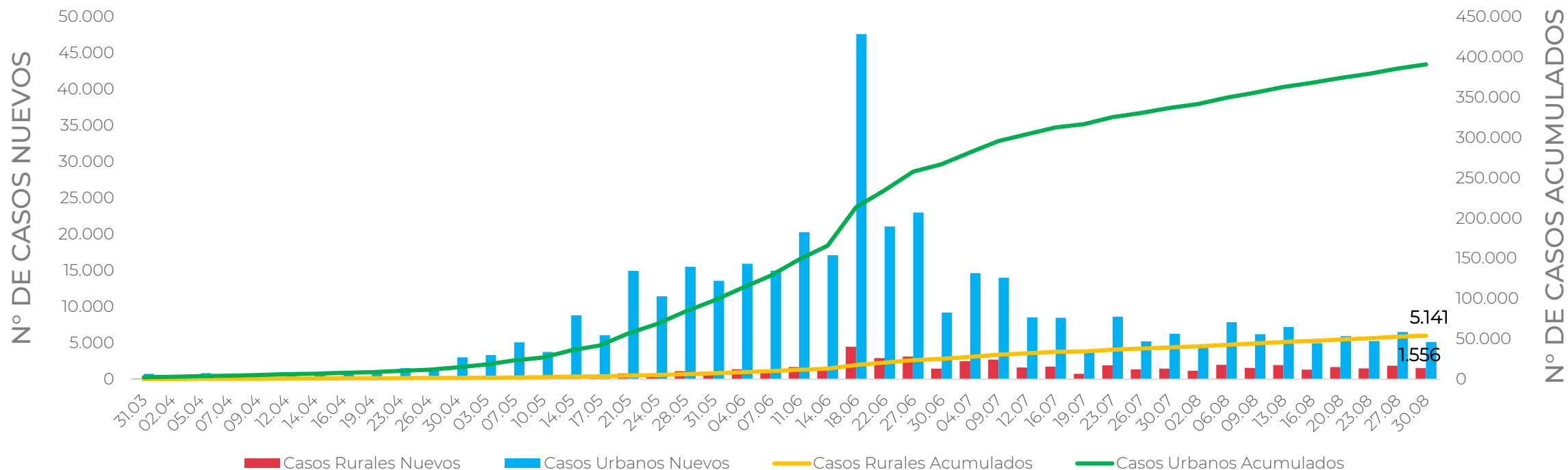
Visualización de datos

visorterritorial.cl

ANEXO

CONTAGIOS NACIONALES

N° DE CASOS NUEVOS CONFIRMADOS Y ACUMULADOS SEGÚN TIPO DE COMUNA

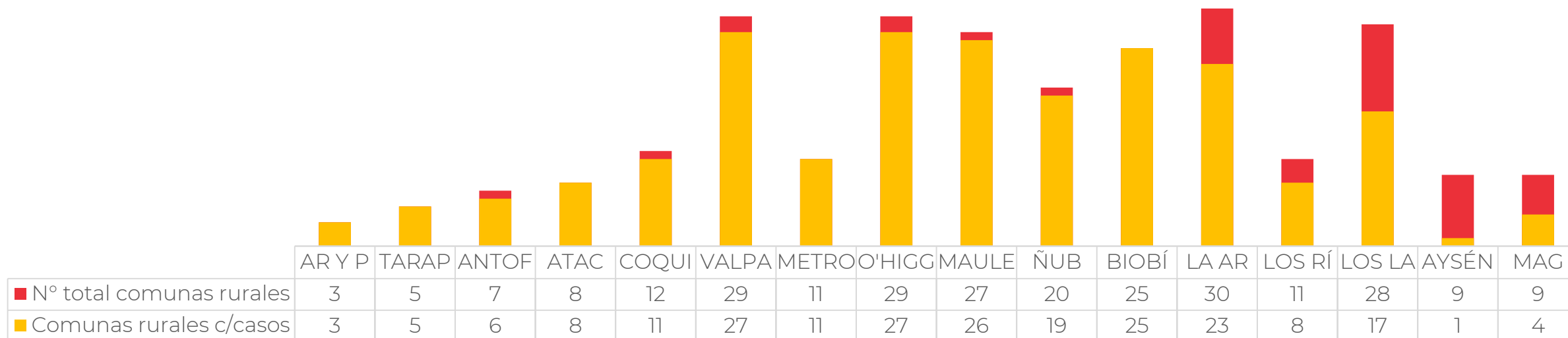


Fuente: Odepa, a partir del Informe Epidemiológico del Ministerio de Salud. Nota: La captura de datos a partir del 30.04 adiciona una nueva estrategia de búsqueda de casos mediante pesquisa activa en poblaciones de riesgo; aplicación de test PCR a casos asintomáticos en lugares en los que se ha reportado dos o más casos confirmados.

ANEXO

CONTAGIOS REGIONAL

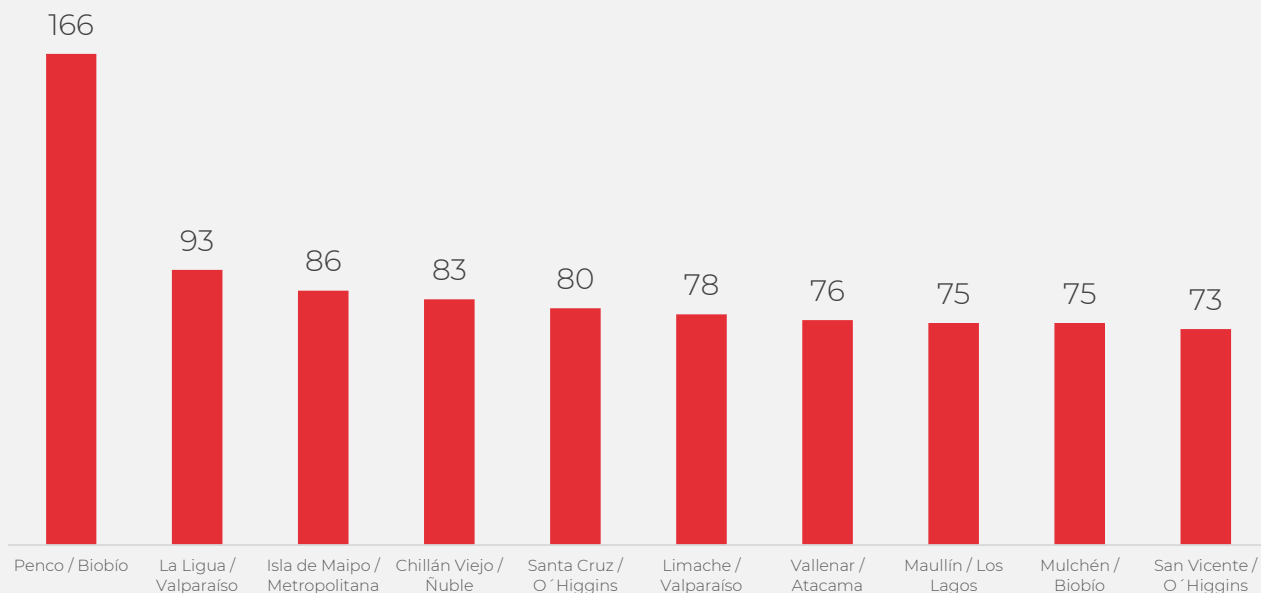
N° DE COMUNAS RURALES CON CASOS ACTIVOS
TOTAL DE COMUNAS RURALES CON CASOS ACTIVOS – 30 DE AGOSTO: 221



ANEXO

CONTAGIOS COMUNAL

10 COMUNAS RURALES CON MAYOR
NÚMERO DE CASOS ACTIVOS
TOTAL NACIONAL RURAL 30 DE AGOSTO: 4.684



10 COMUNAS RURALES CON MAYOR
INCIDENCIA DE CASOS ACTIVOS
INCIDENCIA NACIONAL 30 DE AGOSTO: 0,10%

