



Más
Vida
Rural

REPORTE COVID-19 ABASTECIMIENTO E IMPACTO RURAL

Oficina de Estudios y
Políticas Agrarias
ODEPA



ODEPA - MINAGRI

CORONAVIRUS

09 de septiembre de 2020

#CuidémonosEntreTodos

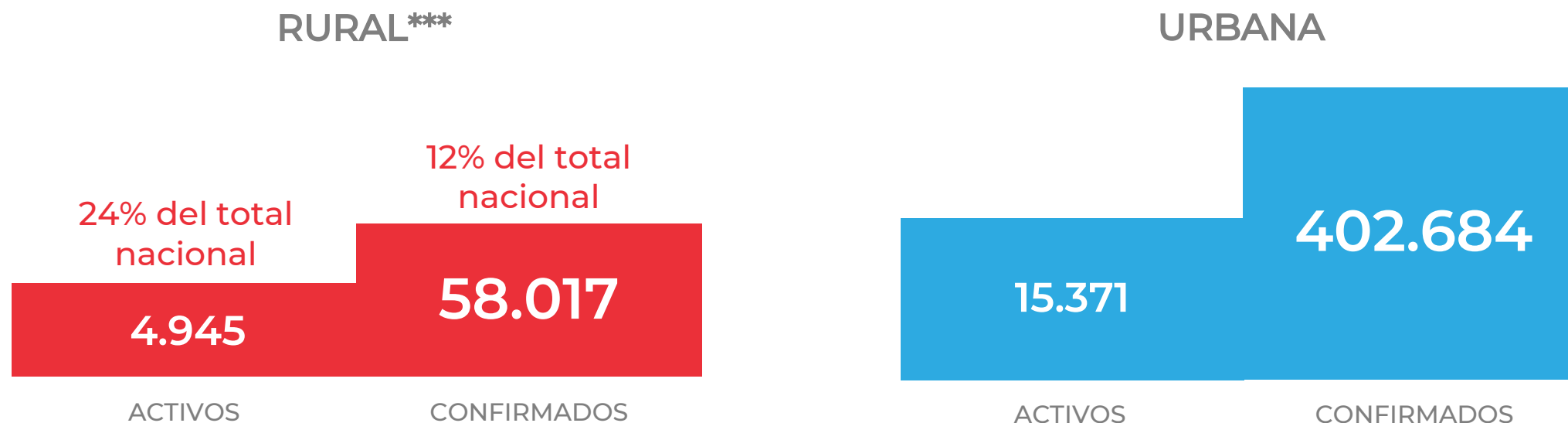
NUESTRO DESAFÍO



Entregar **información y coordinar acciones** que ayuden a minimizar el impacto de la crisis en las **personas** de las 263 comunas rurales de Chile y a monitorear la **cadena de abastecimiento de alimentos** a nivel nacional y local.

CIFRA NACIONAL

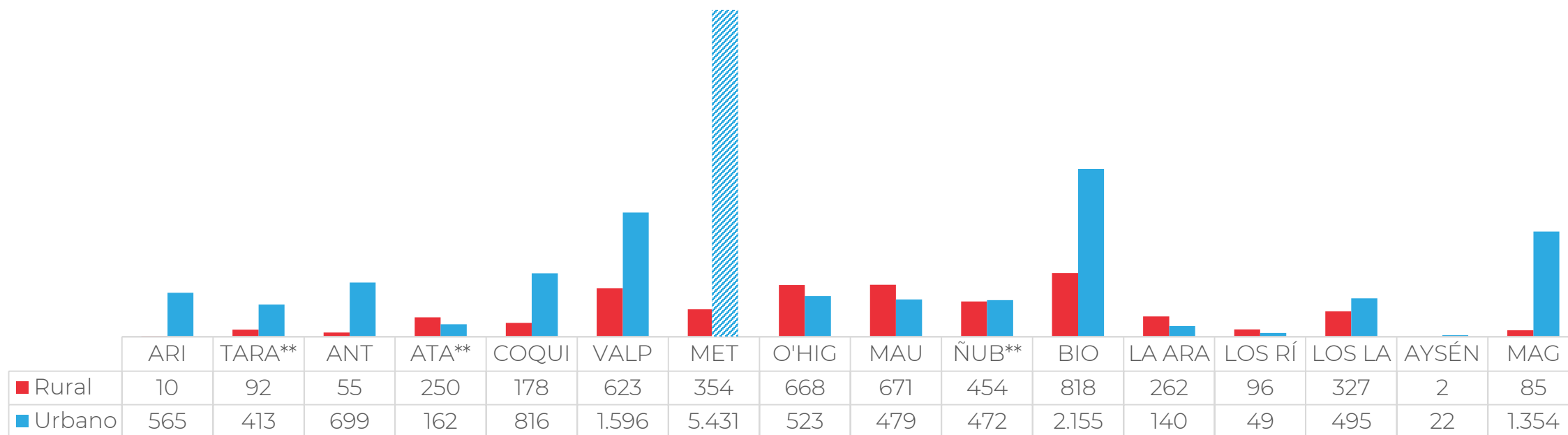
N° DE CASOS CONFIRMADOS Y ACTIVOS SEGÚN TIPO DE COMUNA
TOTAL AL 06 DE SEPTIEMBRE: ACTIVOS* = 20.636 / CONFIRMADOS = 477.406**



Fuente: Odepa, a partir del Informe Epidemiológico del Ministerio de Salud. *Casos activos: personas vivas confirmadas cuya fecha de inicio de síntomas en la notificación es menor o igual a 14 días a la fecha del reporte actual (considera solo vivos). Cifra contiene 320 casos sin comuna por asignar. **Cifra de confirmados contiene 16.705 casos sin comuna por asignar. ***Reporte considera casos de comunas predominantemente rurales y mixtas (clasificación de la PNDR). Comunas rurales totales: 263 / Comunas rurales con casos confirmados: 249 / Comunas rurales con casos activos: 222.

CIFRAS REGIONALES

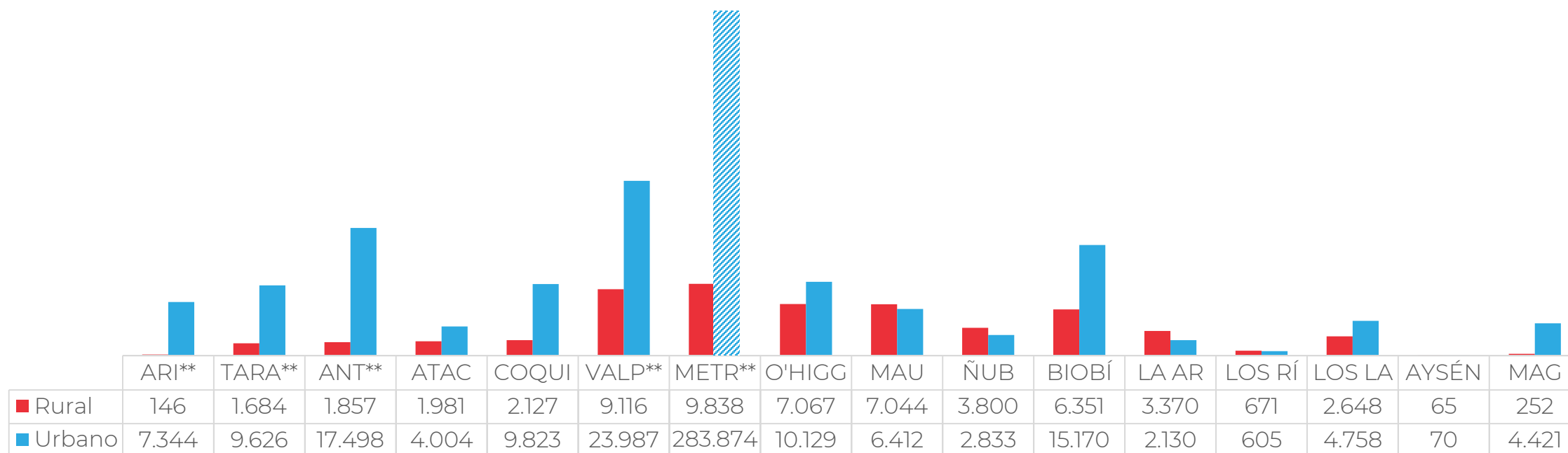
N° DE CASOS ACTIVOS* SEGÚN TIPO DE COMUNA
TOTAL 06 DE SEPTIEMBRE: 20.636



Fuente: Odepa, a partir del Informe Epidemiológico del Ministerio de Salud. * Casos activos: personas vivas confirmadas cuya fecha de inicio de síntomas en la notificación es menor o igual a 14 días a la fecha del reporte actual (considera solo vivos). Cifra contiene 320 casos sin comuna por asignar. **Regiones con mayor tasa de incidencia rural.

CIFRAS REGIONALES

N° DE CASOS CONFIRMADOS SEGÚN TIPO DE COMUNA
TOTAL AL 06 DE SEPTIEMBRE: 477.406*



Fuente: Odepa, a partir del Informe Epidemiológico del Ministerio de Salud.

*Cifra de confirmados contiene 16.705 casos sin comuna por asignar. **Regiones con mayor tasa de incidencia rural.

PUNTOS CRÍTICOS EN ZONAS RURALES



Acceso a agua potable




Acceso a tecnología e internet



Distancia a centros de salud y disponibilidad de personal médico




Proporción de adultos mayores



Índices de pobreza por ingreso y multidimensional



Liquidez e impacto en el comercio, turismo y servicios




Funcionamiento de centros educativos



Acceso a información de beneficios



Acceso a transporte




Abastecimiento local

ESTADO CADENA DE ABASTECIMIENTO

 Funcionamiento normal

 Alerta



Ferias y faenas ganaderas



Cosechas de maíz y arroz, molinos y procesadoras



Cosechas y packings de frutas y verduras




Logística y transporte interno



Ferias, mercados y supermercados




Producción y proceso de huevos




Faenas de aves y cerdos



Producción de leche y procesadoras



Importación de alimentos



Insumos sanitarios y agrícolas

ALZAS DE PRECIOS CONSUMIDOR

MONITOREO DEL 31 DE AGOSTO
AL 06 DE SEPTIEMBRE REPECTO
DEL 24 AL 30 DE AGOSTO



REGIÓN DE ARICA Y PARINACOTA	PLÁTANO	● ↑	≥ 9%	REGIÓN DE MAULE	LIMÓN Y NARANJA	● ↑	≥ 9%
	CEBOLLA	● ↑	≥ 20%		LECHUGA Y ZANAHORIA	● ↑	≥ 9%
	TOMATE	● ↑	≥ 20%		PAPA	● ↑	≥ 20%
REGIÓN DE COQUIMBO	NARANJA Y PERA	● ↑	≥ 9%	TOMATE	● ↑	≥ 20%	
	CEBOLLA	● ↑	≥ 20%	PAPA	● ↑	≥ 9%	
	PAPA	● ↑	≥ 20%	ZANAHORIA	● ↑	≥ 9%	
REGIÓN DE VALPARAÍSO	PALTA	● ↑	≥ 9%	REGIÓN DE ÑUBLE	MANZANA Y PLÁTANO	● ↑	≥ 20%
	PIMIENTO	● ↑	≥ 20%		CEBOLLA Y TOMATE	● ↑	≥ 20%
	CEBOLLA	● ↑	≥ 20%		NARANJA	● ↑	≥ 20%
PAPA	● ↑	≥ 20%	ZAPALLO		● ↑	≥ 20%	
REGIÓN METROPO-LITANA	CEBOLLA Y PIMIENTO	● ↑	≥ 9%	REGIÓN DE LA ARAUCA-NÍA	PALTA, PLÁTANO Y PAPA	● ↑	≥ 9%
	PAPA	● ↑	≥ 9%		CEBOLLA Y PIMIENTO	● ↑	≥ 9%
	ZANAHORIA Y ZAPALLO	● ↑	≥ 9%		TOMATE	● ↑	≥ 20%
PUNTO DE VENTA	COMPORTAMIENTO	Fuente: Odepa.					
		● FERIA LIBRE	● ANORMAL				
● SUPERMERCADO	● NORMAL						
REGIÓN DE LOS LAGOS	CEBOLLA	● ↑	≥ 9%	REGIÓN DE LOS LAGOS	CEBOLLA	● ↑	≥ 9%
	PIMIENTO	● ↑	≥ 20%		PIMIENTO	● ↑	≥ 20%

BAJAS DE PRECIOS CONSUMIDOR

MONITOREO DEL 31 DE AGOSTO
AL 06 DE SEPTIEMBRE REPECTO
DEL 24 AL 30 DE AGOSTO



REGIÓN DE ARICA Y PARINACOTA	NARANJA	● ↓	≤ 9%	REGIÓN DE ÑUBLE	LIMÓN	● ↓	≤ 9%
	ZAPALLO ITALIANO	● ↓	≤ 20%		MANZANA	● ↓	
REGIÓN DE COQUIMBO	NARANJA	● ↓	≤ 9%	REGIÓN DE LA ARAUCANÍA	LIMÓN	● ↓	
REGIÓN DEL MAULE	LIMÓN	● ↓	≤ 9%	REGIÓN DE LOS LAGOS	MANZANA	● ↓	≤ 9%
	CEBOLLA	● ↓			PAPA	● ↓	
					PAPA	● ↓	
					LIMÓN	● ↓	
					PLÁTANO	● ↓	

Fuente: Odepa.

PUNTO DE VENTA

- FERIA LIBRE
- SUPERMERCADO

COMPORTAMIENTO

- ANORMAL
- NORMAL

VARIACIÓN PRECIOS MAYORISTA

MONITOREO DEL 31 DE AGOSTO
AL 06 DE SEPTIEMBRE REPECTO
DEL 24 AL 30 DE AGOSTO



REGIÓN DE ARICA Y PARINACOTA	PIMIENTO	↑ ≥ 9%	REGIÓN DEL MAULE	LIMÓN Y PIMIENTO	↑ ≥ 9%
	TOMATE	↑		CEBOLLA	↑ ≥ 20%
REGIÓN DE COQUIMBO	CEBOLLA	↑ ≥ 20%	REGIÓN DE ÑUBLE	PAPA	↑ ≥ 20%
	NARANJA	↑ ≥ 9%		MANZANA	↑ ≥ 9%
	CEBOLLA	↑ ≥ 20%		LECHUGA	↓ ≤ 9%
REGIÓN DE VALPARAÍSO	PAPA	↑ ≥ 20%	REGIÓN DE LA ARAUCANÍA	LIMÓN Y PLÁTANO	↑ ≥ 20%
	PIMIENTO	↑		CEBOLLA Y PIMIENTO	↑ ≥ 20%
	CEBOLLA	↑		LIMÓN Y PALTA	↑ ≥ 9%
REGIÓN METROPOLITANA	PAPA	↑ ≥ 20%	REGIÓN DE LOS LAGOS	PERA	↑ ≥ 9%
	ZANAHORIA	↑		CEBOLLA	↑ ≥ 20%
	CEBOLLA	↑ ≥ 9%		LECHUGA	↑ ≥ 20%
				PIMIENTO Y TOMATE	↑ ≥ 20%
				PAPA	↑ ≥ 9%
				PIMIENTO	↑ ≥ 20%
				LIMÓN	↑ ≥ 20%
				CEBOLLA	↑ ≥ 20%

COMPORTAMIENTO

○ ANORMAL ○ NORMAL

Fuente: Odepa.

MEDIDAS DEL MINAGRI



Apoyo al
funcionamiento
de la **cadena de
abastecimiento**

1 Coordinación
**Comité de
abastecimiento
seguro.**

2 Seguimiento de
**precios de
alimento
perecibles.**

3 Canal para recibir
**y responder
inquietudes** del
mundo agrícola.

Información y coordinación

4 Coordinación de
**autoridades
ministeriales y
municipales** para
asegurar
funcionamiento
de ferias y
mercados.

5 Instructivo de
salvoconducto
para el sector
agrícola.

Tránsito y abastecimiento
nacional

6 Coordinación de
**Ministros de
Agricultura y
Desarrollo Rural**
de países de
América del Sur.

7 Vigilancia en
aduanas por
parte del SAG.

Tránsito internacional



MEDIDAS DEL MINAGRI



**Resguardo de
la salud** de las
personas

1 Protocolos para **proteger la salud** en la **Pequeña Agricultura**, cosechas, **packing** y plantas **faenadoras**.

2 Manual de buenas prácticas de **higiene en ferias libres**.

3 Campaña “**La higiene es nuestra mejor protección**” de ACHIPIA.

MEDIDAS DEL MINAGRI



Apoyo financiero, agilización de trámites y continuación de las funciones ministeriales

1 **Prórroga automática de créditos INDAP** por 90 días.

2 **Flexibilización instrumentos de fomento al de riego** de CNR.

3 **Reasignación de recursos FIA** a proyectos de seguridad alimentaria y eficiencia hídrica.

4 **Adecuación de trámites y funciones remotas** por parte de los servicios.

5 **Reprogramación trabajo de campo Censo Agropecuario y Forestal** de ODEPA (Nueva fecha: marzo de 2021)




MEDIDAS DEL GOBIERNO

Medidas sociales /



Adultos Mayores



Agua y alcantarillado



Electricidad



Internet

Medidas Sanitarias /



Toque de Queda



Cuarentenas y Controles Sanitarios



Eventos Masivos

Medidas Económicas /



Protección de los empleos e ingresos laborales



Red Sename



Programa SaludableMente




Niños y recién nacidos



Protección de la mujer



Vacunación Influenza



Educación



Cárceles



Inyección de liquidez para apoyar a las empresas, especialmente a las Pymes

Medidas institucionales /



Estado de Excepción Constitucional



Salud



Transporte



Control de fronteras



Comercio



Apoyo a los ingresos de las familias

PASO A PASO COMUNAS RURALES



REGIÓN	COMUNA	PASO	FECHA INGRESO PASO
Tarapacá	Pozo Almonte	1	
Atacama	Tierra Amarilla	1	
Atacama	Vallenar	1	Desde el 11-09
Antofagasta	Mejillones	1	
Antofagasta	Tocopilla	2	
Valparaíso	La Cruz	1	
Metropolitana	Calera de Tango	2	
Metropolitana	Curacaví	2	
Metropolitana	El Monte	2	
Metropolitana	Isla de Maipo	2	Desde el 14-09
Metropolitana	María Pinto	2	
Metropolitana	Paine	1	Desde el 11-09
Metropolitana	San José de Maipo	3	
Metropolitana	Tiltil	2	

REGIÓN	COMUNA	PASO	FECHA INGRESO PASO
O'Higgins	Graneros	2	
O'Higgins	San Vicente	1	
O'Higgins	Santa Cruz	1	
Maule	Longaví	1	Desde el 11-09
Maule	Molina	1	Desde el 11-09
Maule	San Clemente	1	Desde el 11-09
Ñuble	Chillán Viejo	1	
Biobío	Hualqui	1	
Biobío	Lota	1	Desde el 11-09
Biobío	Penco	1	
Biobío	San Pedro	1	
Magallanes	Porvenir	1	Desde el 11-09
Magallanes	Natales	1	Desde el 11-09

#CuidémonosEntreTodos


CORONAVIRUS
COVID-19



Información general y medidas

gob.cl/coronavirus

Detalle epidemiológico

minsal.cl

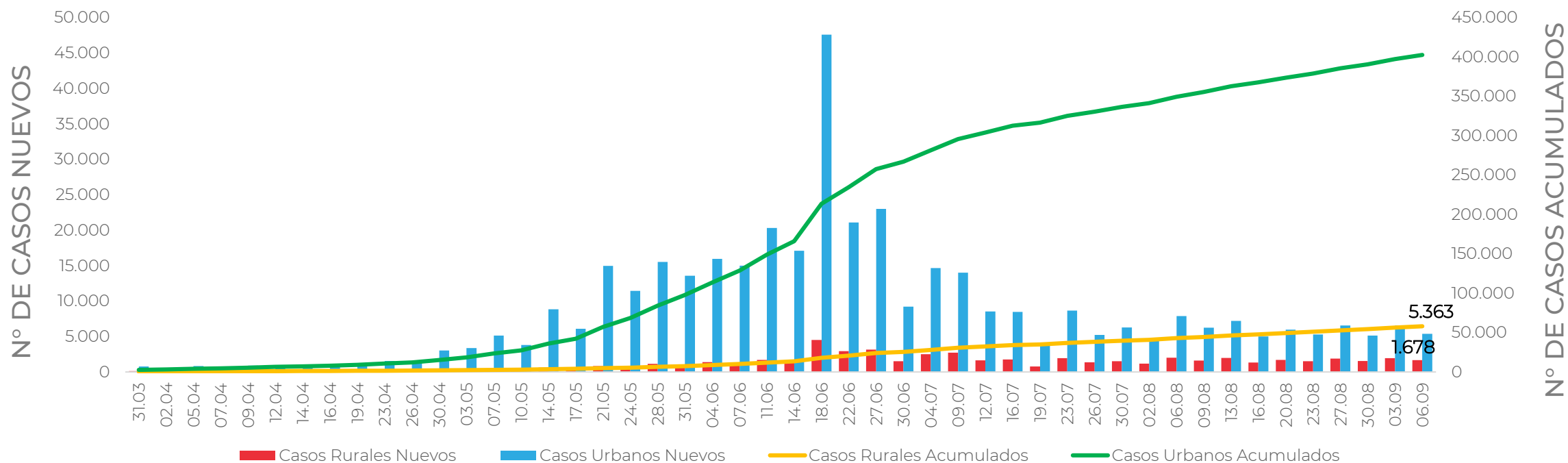
Visualización de datos

visorterritorial.cl

ANEXO

CONTAGIOS NACIONALES

N° DE CASOS NUEVOS CONFIRMADOS Y ACUMULADOS SEGÚN TIPO DE COMUNA

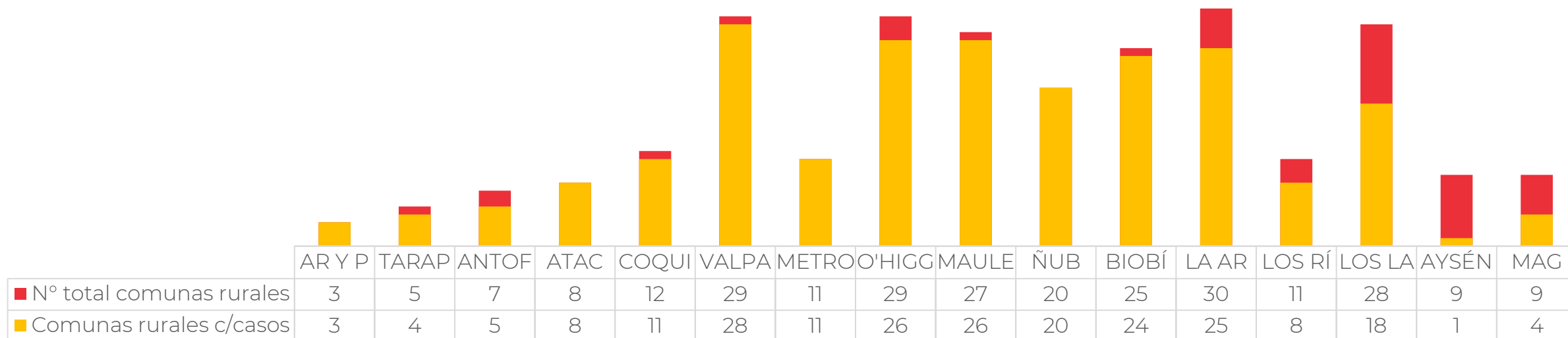


Fuente: Odepa, a partir del Informe Epidemiológico del Ministerio de Salud. Nota: La captura de datos a partir del 30.04 adiciona una nueva estrategia de búsqueda de casos mediante pesquisa activa en poblaciones de riesgo; aplicación de test PCR a casos asintomáticos en lugares en los que se ha reportado dos o más casos confirmados.

ANEXO

CONTAGIOS REGIONAL

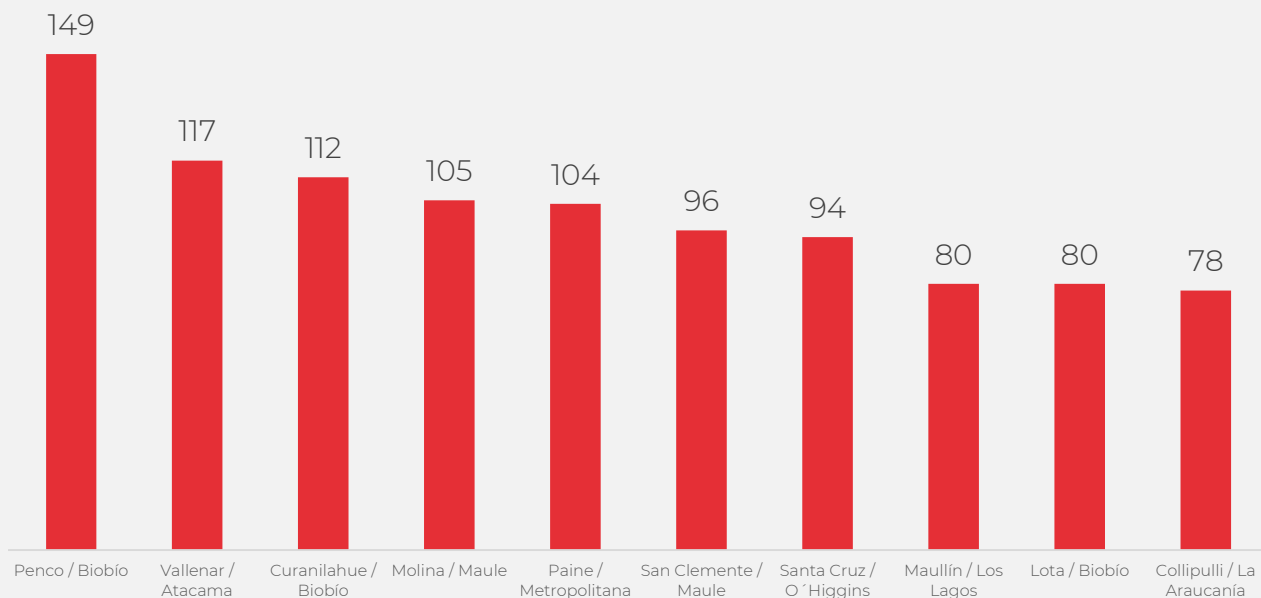
N° DE COMUNAS RURALES CON CASOS ACTIVOS
TOTAL DE COMUNAS RURALES CON CASOS ACTIVOS – 06 DE SEPTIEMBRE: 222



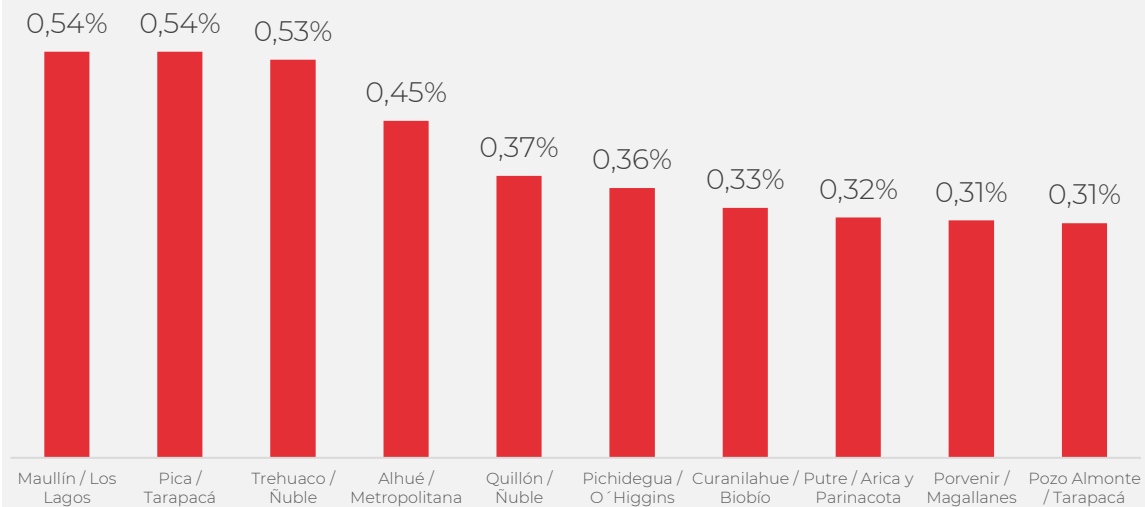
ANEXO

CONTAGIOS COMUNAL

10 COMUNAS RURALES CON MAYOR
NÚMERO DE CASOS ACTIVOS
TOTAL NACIONAL RURAL 06 DE SEPTIEMBRE: 4.945



10 COMUNAS RURALES CON MAYOR
INCIDENCIA DE CASOS ACTIVOS
INCIDENCIA NACIONAL 06 DE SEPTIEMBRE: 0,11%



Fuente: Odepa, a partir del Informe Epidemiológico del Ministerio de Salud.