



Más  
Vida  
Rural

**REPORTE COVID-19  
ABASTECIMIENTO E  
IMPACTO RURAL**

Oficina de Estudios y  
Políticas Agrarias  
ODEPA



**ODEPA - MINAGRI**

# CORONAVIRUS

31 de agosto de 2020

**#CuidémonosEntreTodos**

# NUESTRO DESAFÍO

---



Entregar **información y coordinar acciones** que ayuden a minimizar el impacto de la crisis en las **personas** de las 263 comunas rurales de Chile y a monitorear la **cadena de abastecimiento de alimentos** a nivel nacional y local.

# CIFRA NACIONAL

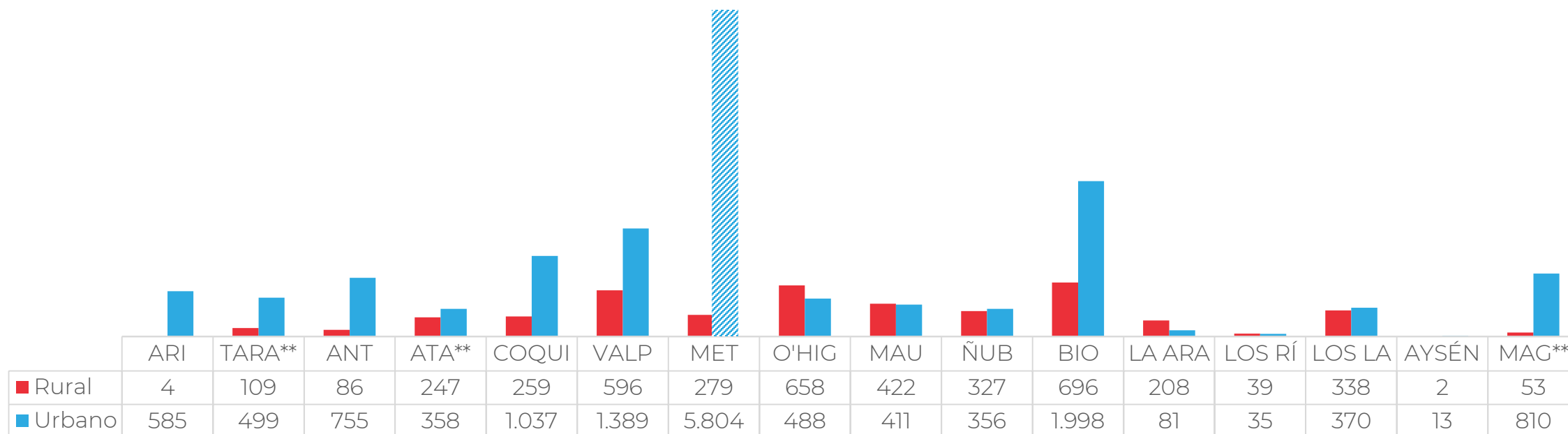
N° DE CASOS CONFIRMADOS Y ACTIVOS SEGÚN TIPO DE COMUNA  
TOTAL AL 27 DE AGOSTO: ACTIVOS\* = 18.905 / CONFIRMADOS = 455.594\*\*



Fuente: Odepa, a partir del Informe Epidemiológico del Ministerio de Salud. \*Casos activos: personas vivas confirmadas cuya fecha de inicio de síntomas en la notificación es menor o igual a 14 días a la fecha del reporte actual (considera solo vivos). Cifra contiene 313 casos sin comuna por asignar. \*\*Cifra de confirmados contiene 17.139 casos sin comuna por asignar. \*\*\*Reporte considera casos de comunas predominantemente rurales y mixtas (clasificación de la PNDR). Comunas rurales totales: 263 / Comunas rurales con casos confirmados: 249 / Comunas rurales con casos activos: 215. \*\*\*\* Reporte del 29.08.2020

# CIFRAS REGIONALES

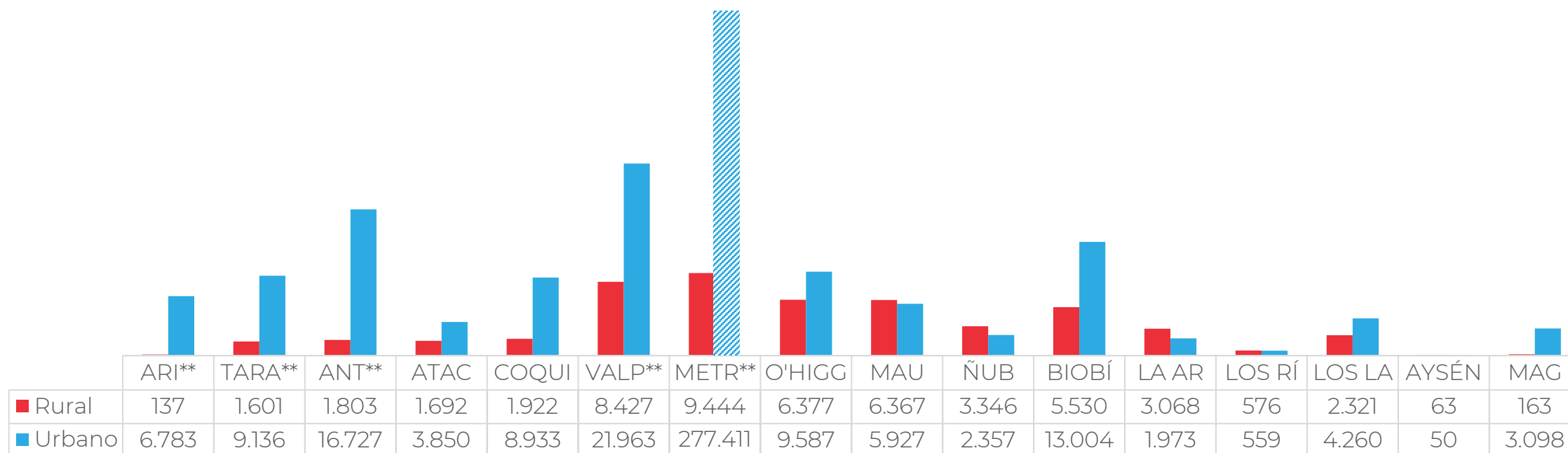
N° DE CASOS ACTIVOS\* SEGÚN TIPO DE COMUNA  
TOTAL 27 DE AGOSTO: 18.905



Fuente: Odepa, a partir del Informe Epidemiológico del Ministerio de Salud. \* Casos activos: personas vivas confirmadas cuya fecha de inicio de síntomas en la notificación es menor o igual a 14 días a la fecha del reporte actual (considera solo vivos). Cifra contiene 313 casos sin comuna por asignar. \*\*Regiones con mayor tasa de incidencia rural.

# CIFRAS REGIONALES

N° DE CASOS CONFIRMADOS SEGÚN TIPO DE COMUNA  
TOTAL AL 27 DE AGOSTO: 455.594\*

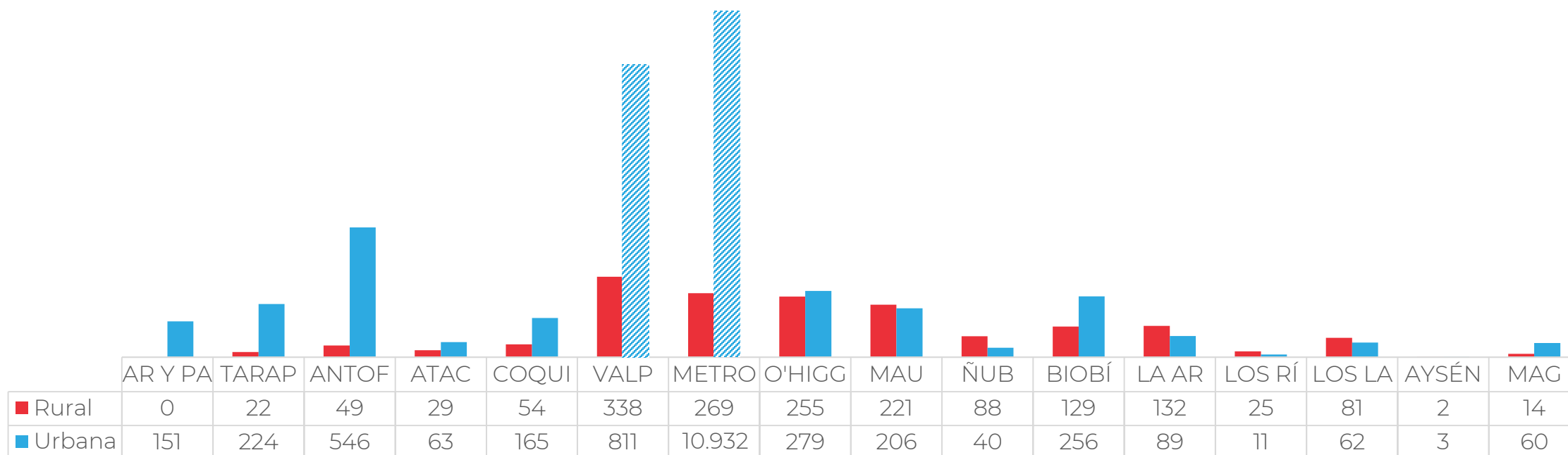


Fuente: Odepa, a partir del Informe Epidemiológico del Ministerio de Salud.

\*Cifra de confirmados contiene 17.139 casos sin comuna por asignar. \*\*Regiones con mayor tasa de incidencia rural.

# CIFRAS REGIONALES

N° DE FALLECIDOS SEGÚN TIPO DE COMUNA  
TOTAL AL 29 DE AGOSTO: 15.606



Fuente: Odepa, a partir del Informe Epidemiológico del Ministerio de Salud.

# PUNTOS CRÍTICOS EN ZONAS RURALES



Acceso a agua potable



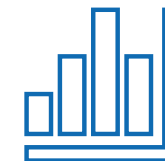
Acceso a tecnología e internet



Distancia a centros de salud y disponibilidad de personal médico




Proporción de adultos mayores



Índices de pobreza por ingreso y multidimensional



Liquidez e impacto en el comercio, turismo y servicios




Funcionamiento de centros educativos



Acceso a información de beneficios



Acceso a transporte




Abastecimiento local

# ESTADO CADENA DE ABASTECIMIENTO

 Funcionamiento normal

 Alerta



Ferias y faenas ganaderas



Cosechas de maíz y arroz, molinos y procesadoras



Cosechas y packings de frutas y verduras




Logística y transporte interno



Ferias, mercados y supermercados




Producción y proceso de huevos



Faenas de aves y cerdos



Producción de leche y procesadoras



Importación de alimentos



Insumos sanitarios y agrícolas



# ALZAS DE PRECIOS CONSUMIDOR

MONITOREO DEL 24 AL 30  
DE AGOSTO REPECTO  
DEL 17 AL 23 DE AGOSTO



|                                     |                  |      |                        |                               |                   |       |       |
|-------------------------------------|------------------|------|------------------------|-------------------------------|-------------------|-------|-------|
| <b>REGIÓN DE ARICA Y PARINACOTA</b> | MANZANA          | ● ↑  | ≥ 9%                   | <b>REGIÓN DE MAULE</b>        | CEBOLLA           | ● ↑   | ≥ 9%  |
|                                     | NARANJA Y TOMATE | ● ↑  | ≥ 9%                   |                               | PIMIENTO Y TOMATE | ● ↑   | ≥ 9%  |
|                                     | PIMIENTO         | ● ↑  | ≥ 20%                  |                               | ZAPALLO           | ● ↑   | ≥ 20% |
| <b>REGIÓN DE COQUIMBO</b>           | LECHUGA          | ● ↑  | ≥ 9%                   | <b>REGIÓN DE ÑUBLE</b>        | LIMÓN             | ● ↑   | ≥ 9%  |
|                                     | PAPA Y PIMIENTO  | ● ↑  | ≥ 9%                   |                               | PIMIENTO          | ● ↑   | ≥ 9%  |
|                                     | TOMATE           | ● ↑  | ≥ 20%                  |                               | CEBOLLA           | ● ↑   | ≥ 20% |
| <b>REGIÓN DE VALPARAÍSO</b>         | PIMIENTO         | ● ↑  | ≥ 9%                   | TOMATE                        | ● ↑               | ≥ 20% |       |
|                                     | TOMATE           | ● ↑  | ≥ 9%                   | ZAPALLO                       | ● ↑               | ≥ 20% |       |
|                                     | ZAPALLO          | ● ↑  | ≥ 9%                   | <b>REGIÓN DE LA ARAUCANÍA</b> | LECHUGA Y PAPA    | ● ↑   | ≥ 9%  |
| CEBOLLA Y PIMIENTO                  | ● ↑              | ≥ 9% | PLÁTANO                |                               | ● ↑               | ≥ 9%  |       |
| LECHUGA Y PAPA                      | ● ↑              | ≥ 9% | LIMÓN Y MANZANA        |                               | ● ↑               | ≥ 20% |       |
| <b>REGIÓN METROPOLITANA</b>         | ZAPALLO          | ● ↑  | ≥ 9%                   | CEBOLLA                       | ● ↑               | ≥ 20% |       |
|                                     | TOMATE           | ● ↑  | ≥ 20%                  | PIMIENTO Y TOMATE             | ● ↑               | ≥ 20% |       |
|                                     |                  |      |                        | <b>REGIÓN DE LOS LAGOS</b>    | PERA              | ● ↑   | ≥ 9%  |
|                                     |                  |      | CEBOLLA, PAPA Y TOMATE |                               | ● ↑               | ≥ 9%  |       |
|                                     |                  |      | LIMÓN Y MANZANA        |                               | ● ↑               | ≥ 20% |       |
|                                     |                  |      | NARANJA Y PLÁTANO      | ● ↑                           | ≥ 20%             |       |       |

Fuente: Odepa.

**PUNTO DE VENTA**

**COMPORTAMIENTO**

● FERIA LIBRE  
● SUPERMERCADO

● ANORMAL  
● NORMAL

# BAJAS DE PRECIOS CONSUMIDOR

MONITOREO DEL 24 AL 30  
DE AGOSTO REPECTO  
DEL 17 AL 23 DE AGOSTO



|                                 |                  |     |      |  |                        |  |       |
|---------------------------------|------------------|-----|------|--|------------------------|--|-------|
| REGIÓN DE ARICA<br>Y PARINACOTA | PERA             | ● ↓ | ≤ 9% | REGIÓN DE<br>ÑUBLE                                       | PLÁTANO                | ● ↓  | ≤ 9%  |
|                                 | ZAPALLO          | ● ↓ |      |  | MANZANA                | ● ↓  | ≤ 20% |
|                                 | ZAPALLO ITALIANO | ● ↓ |      |  | REGIÓN DE<br>LOS LAGOS | LECHUGA  | ● ↓   |
| REGIÓN<br>METROPOLITANA         | LIMÓN            | ● ↓ | ≤ 9% | <b>PUNTO DE VENTA</b><br>● FERIA LIBRE<br>● SUPERMERCADO |                        | <b>COMPORTAMIENTO</b><br>○ ANORMAL<br>○ NORMAL |       |
| REGIÓN DEL<br>MAULE             | PALTA            | ● ↓ | ≤ 9% | Fuente: Odepa.   |                        |  |       |

# VARIACIÓN PRECIOS MAYORISTA

MONITOREO DEL 24 AL 30  
DE AGOSTO REPECTO  
DEL 17 AL 23 DE AGOSTO

|                                     |          |         |                               |         |         |
|-------------------------------------|----------|---------|-------------------------------|---------|---------|
| <b>REGIÓN DE ARICA Y PARINACOTA</b> | TOMATE   | ↑ ≥ 9%  | <b>REGIÓN DEL MAULE</b>       | PALTA   | ↑ ≥ 9%  |
|                                     |          |         |                               | CEBOLLA | ↑ ≥ 9%  |
| <b>REGIÓN DE VALPARAÍSO</b>         | TOMATE   | ↑ ≥ 20% |                               | TOMATE  | ↑ ≥ 20% |
|                                     |          |         | <b>REGIÓN DE ÑUBLE</b>        | PLÁTANO | ↓ ≤ 9%  |
| <b>REGIÓN METROPOLITANA</b>         | PAPA     | ↑ ≥ 9%  |                               | PAPA    | ↑ ≥ 20% |
|                                     | PIMIENTO | ↑ ≥ 9%  |                               | TOMATE  | ↑ ≥ 20% |
|                                     | LIMÓN    | ↑ ≥ 20% | <b>REGIÓN DE LA ARAUCANÍA</b> | CEBOLLA | ↑ ≥ 9%  |
|                                     | CEBOLLA  | ↑ ≥ 20% |                               | PAPA    | ↑ ≥ 9%  |
|                                     | TOMATE   | ↑ ≥ 20% |                               | TOMATE  | ↑ ≥ 20% |
| <b>COMPORTAMIENTO</b>               |          |         | <b>REGIÓN DE LOS LAGOS</b>    | CEBOLLA | ↑ ≥ 9%  |
| ○ ANORMAL                           | ○ NORMAL |         |                               | TOMATE  | ↑ ≥ 9%  |

Fuente: Odepa.

# MEDIDAS DEL MINAGRI



Apoyo al  
funcionamiento  
de la **cadena de  
abastecimiento**

**1** Coordinación  
**Comité de  
abastecimiento  
seguro.**

**2** Seguimiento de  
**precios de  
alimento  
perecibles.**

**3** Canal para recibir  
**y responder  
inquietudes** del  
mundo agrícola.

Información y coordinación

**4** Coordinación de  
**autoridades  
ministeriales y  
municipales** para  
asegurar  
funcionamiento  
de ferias y  
mercados.

**5** Instructivo de  
**salvoconducto**  
para el sector  
agrícola.

Tránsito y abastecimiento  
nacional

**6** Coordinación de  
**Ministros de  
Agricultura y  
Desarrollo Rural**  
de países de  
América del Sur.

**7** Vigilancia en  
**aduanas** por  
parte del SAG.

Tránsito internacional



# MEDIDAS DEL MINAGRI



**Resguardo de  
la salud** de las  
personas

**1** Protocolos para **proteger la salud** en la Pequeña Agricultura, cosechas, packing y plantas faenadoras.

**2** Manual de buenas prácticas de **higiene en ferias libres**.

**3** Campaña “**La higiene es nuestra mejor protección**” de ACHIPIA.



# MEDIDAS DEL MINAGRI



**Apoyo financiero, agilización de trámites y continuación de las funciones ministeriales**

**1** **Prórroga automática de créditos INDAP** por 90 días.

**2** **Flexibilización instrumentos de fomento al de riego** de CNR.

**3** **Reasignación de recursos FIA** a proyectos de seguridad alimentaria y eficiencia hídrica.

**4** **Adecuación de trámites y funciones remotas** por parte de los servicios.

**5** **Reprogramación trabajo de campo Censo Agropecuario y Forestal** de ODEPA (Nueva fecha: marzo de 2021)




# MEDIDAS DEL GOBIERNO

## Medidas sociales /



Adultos Mayores



Agua y alcantarillado



Electricidad



Internet

## Medidas Sanitarias /



Toque de Queda



Cuarentenas y Controles Sanitarios



Eventos Masivos

## Medidas Económicas /



Protección de los empleos e ingresos laborales



Red Sename



Programa SaludableMente




Niños y recién nacidos



Protección de la mujer



Vacunación Influenza



Educación



Cárceles



Inyección de liquidez para apoyar a las empresas, especialmente a las Pymes

## Medidas institucionales /



Estado de Excepción Constitucional



Salud

Comunas rurales en paso a paso  
PASO 1: Pozo Almonte, (Tarapacá); Mejillones (Antofagasta); Tierra Amarilla (Atacama); La Cruz (Valparaíso); Isla de Maipo, Calera de Tango y El Monte (Metropolitana), San Vicente y Santa Cruz (O´Higgins); Chillán Viejo (Ñuble); Penco, Hualqui y San Pedro ( Biobío). PASO 2: Tocopilla (Antofagasta). María Pinto, Tiltil y Curacaví (Metropolitana); y Graneros (O´Higgins). PASO 3: San José de Maipo (Metropolitana).



Transporte



Control de fronteras



Comercio



Apoyo a los ingresos de las familias

#CuidémonosEntreTodos



Información general y medidas

[gob.cl/coronavirus](https://gob.cl/coronavirus)

Detalle epidemiológico

[minsal.cl](https://minsal.cl)

Visualización de datos

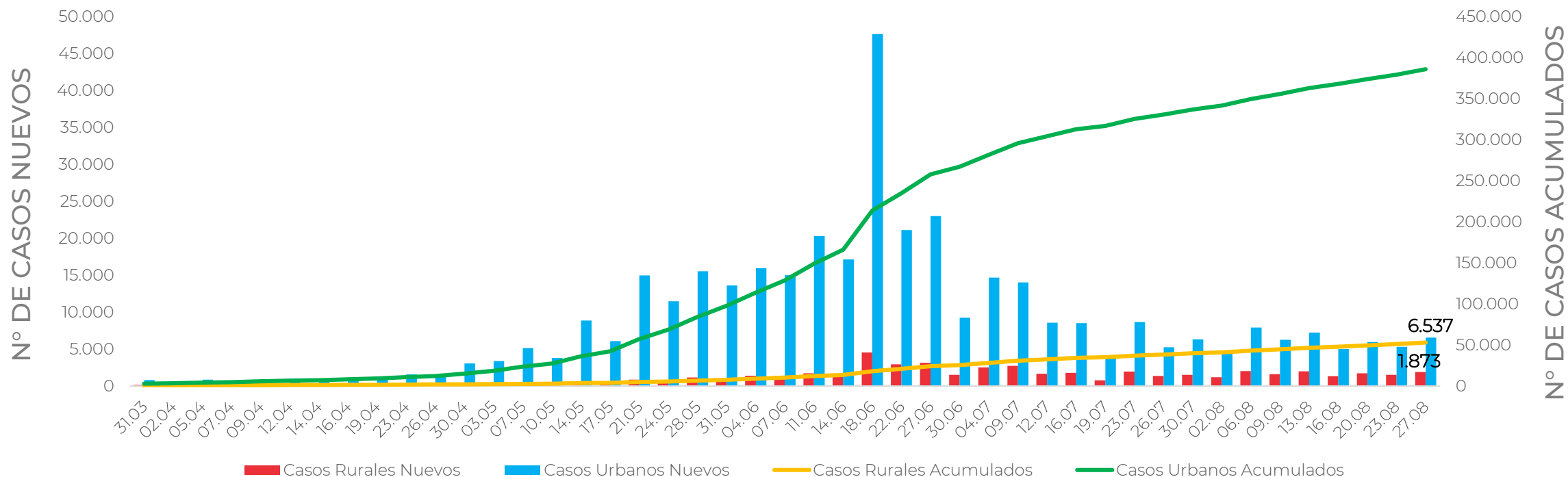
[visorterritorial.cl](https://visorterritorial.cl)



ANEXO

# CONTAGIOS NACIONALES

## N° DE CASOS NUEVOS CONFIRMADOS Y ACUMULADOS SEGÚN TIPO DE COMUNA

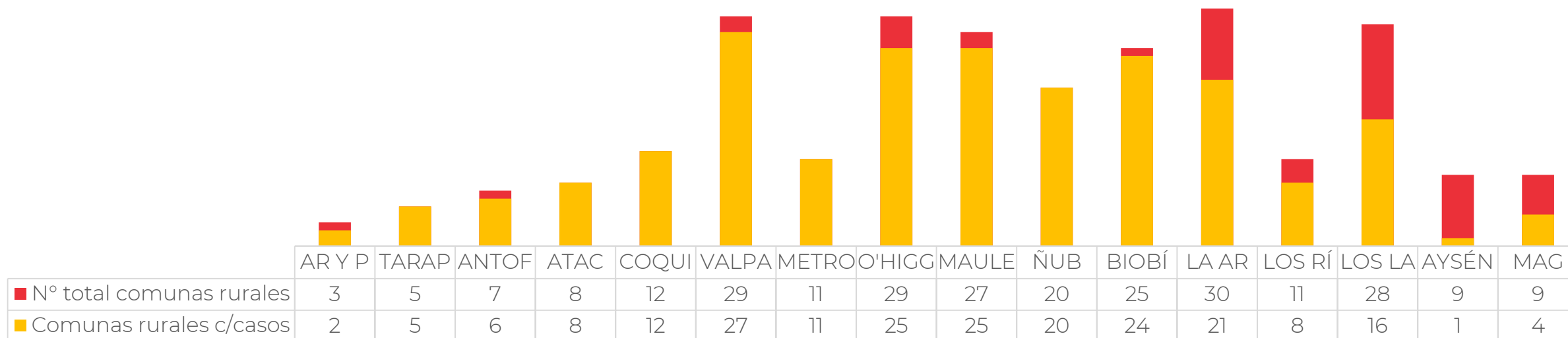


Fuente: Odepa, a partir del Informe Epidemiológico del Ministerio de Salud. Nota: La captura de datos a partir del 30.04 adiciona una nueva estrategia de búsqueda de casos mediante pesquisa activa en poblaciones de riesgo; aplicación de test PCR a casos asintomáticos en lugares en los que se ha reportado dos o más casos confirmados.

ANEXO

# CONTAGIOS REGIONAL

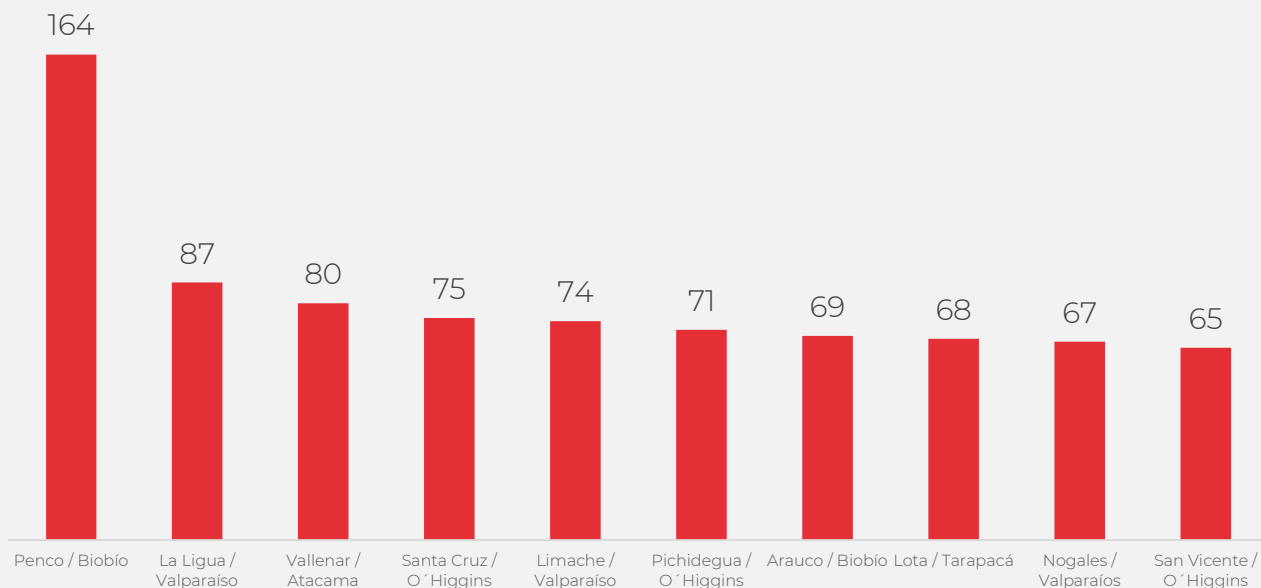
N° DE COMUNAS RURALES CON CASOS ACTIVOS  
TOTAL DE COMUNAS RURALES CON CASOS ACTIVOS – 27 DE AGOSTO: 215



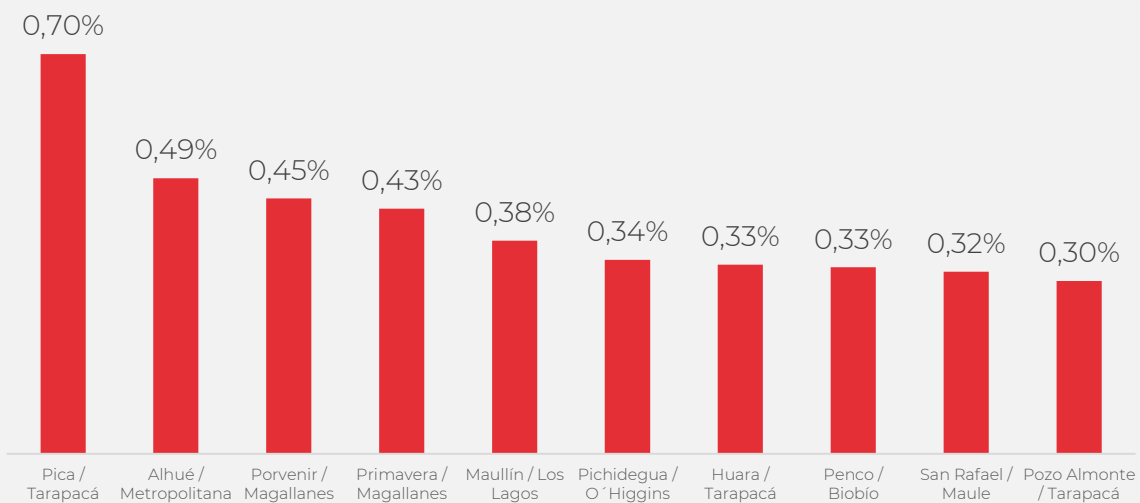
ANEXO

# CONTAGIOS COMUNAL

10 COMUNAS RURALES CON MAYOR  
NÚMERO DE CASOS ACTIVOS  
TOTAL NACIONAL RURAL 27 DE AGOSTO: 4.323



10 COMUNAS RURALES CON MAYOR  
INCIDENCIA DE CASOS ACTIVOS  
INCIDENCIA NACIONAL 27 DE AGOSTO: 0,10



Fuente: Odepa, a partir del Informe Epidemiológico del Ministerio de Salud.