



Más  
Vida  
Rural

**REPORTE COVID-19  
ABASTECIMIENTO E  
IMPACTO RURAL**

Oficina de Estudios y  
Políticas Agrarias  
ODEPA



**ODEPA - MINAGRI**

# CORONAVIRUS

31 de mayo de 2021

**#CuidémonosEntreTodos**

# NUESTRO DESAFÍO

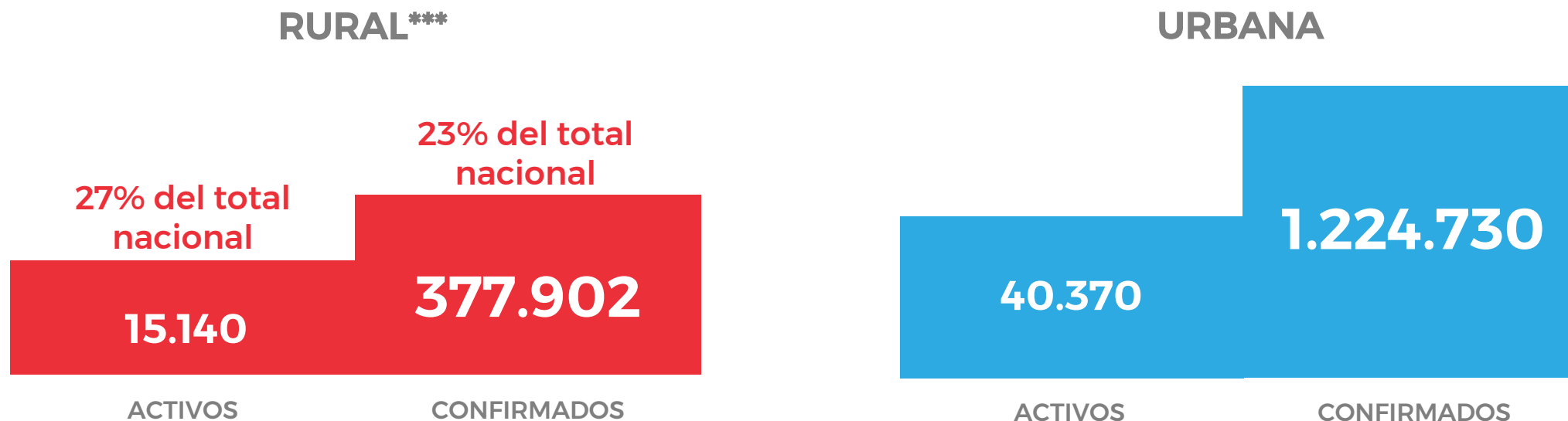
---



Entregar **información y coordinar acciones** que ayuden a minimizar el impacto de la crisis en las **personas** de las 263 comunas rurales de Chile y a monitorear la **cadena de abastecimiento de alimentos** a nivel nacional y local.

# CIFRA NACIONAL

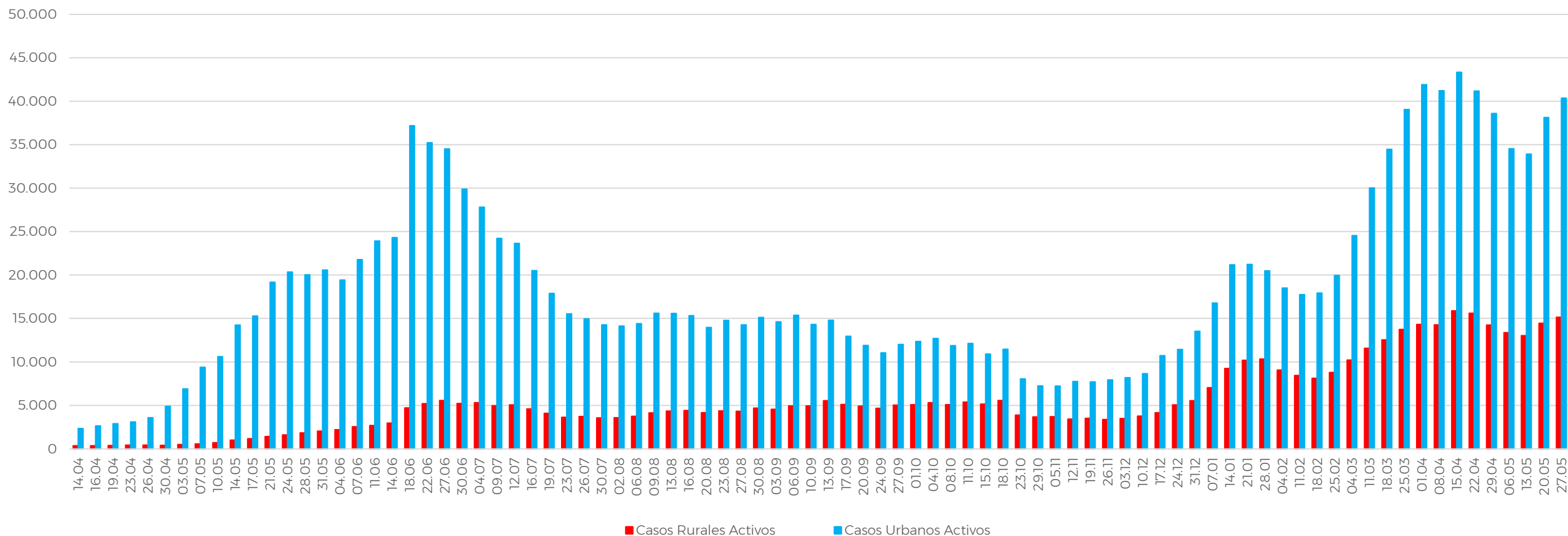
N° DE CASOS CONFIRMADOS Y ACTIVOS SEGÚN TIPO DE COMUNA  
TOTAL 27 DE MAYO: ACTIVOS\* = 56.897 / CONFIRMADOS = 1.621.748\*\*



Fuente: Odepa, a partir del Informe Epidemiológico del Ministerio de Salud. \*Casos activos: personas vivas confirmadas cuya fecha de inicio de síntomas en la notificación es menor o igual a 14 días a la fecha del reporte actual (considera solo vivos). Cifra contiene 1.387 casos sin comuna por asignar. \*\*Cifra de confirmados contiene 19.116 casos sin comuna por asignar. \*\*\*Reporte considera casos de comunas predominantemente rurales y mixtas (clasificación de la PNDR).  
Comunas rurales totales: 263 / Comunas rurales con casos confirmados: 263 / Comunas rurales con casos activos: 250.

# CIFRA NACIONAL

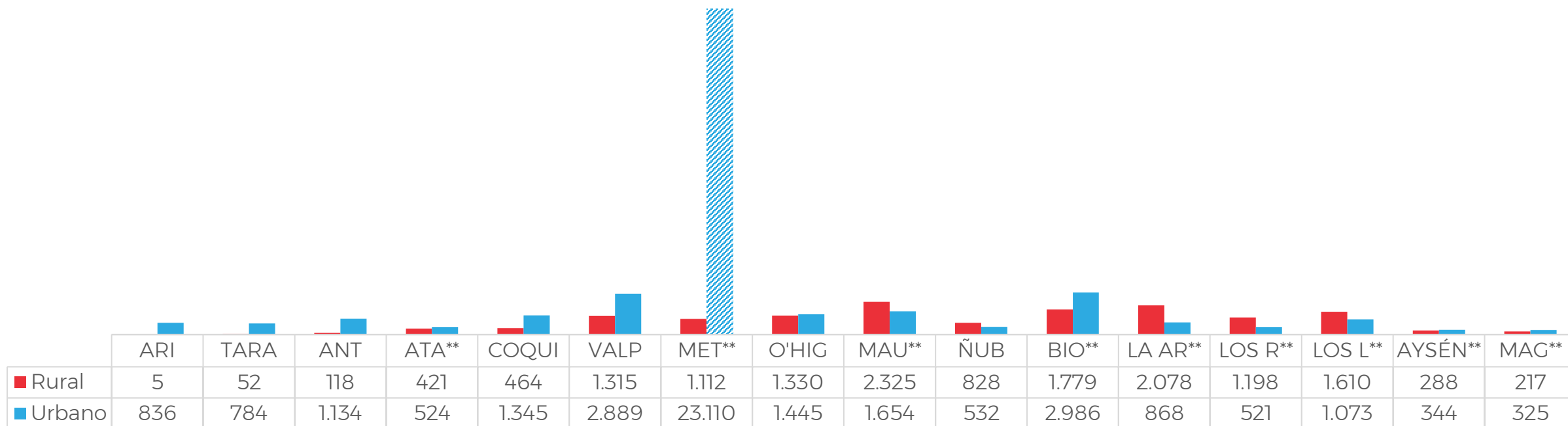
## EVOLUCIÓN DE CASOS ACTIVOS 27 DE MAYO: ACTIVOS RURALES = 15.140 (+685)\*



Fuente: Odepa, a partir del Informe Epidemiológico del Ministerio de Salud  
\*Diferencia respecto de reporte semana anterior del MINSAL.

# CIFRAS REGIONALES

N° DE CASOS ACTIVOS\* SEGÚN TIPO DE COMUNA  
TOTAL 27 DE MAYO: 56.897 (+2.983)\*\*\*



Fuente: Odepa, a partir del Informe Epidemiológico del Ministerio de Salud.

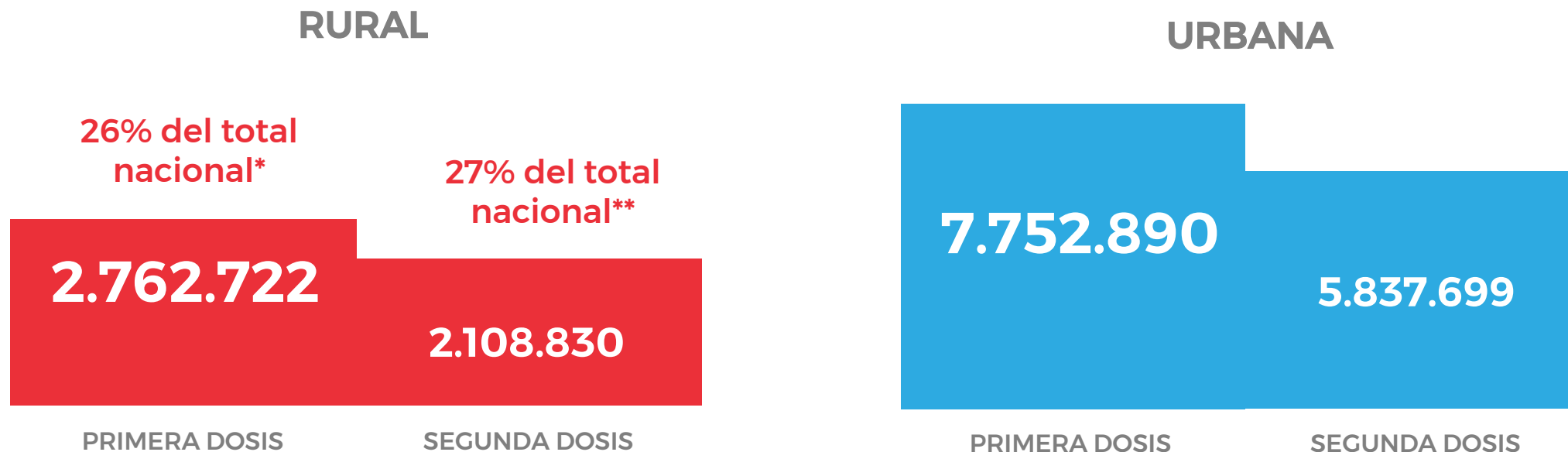
\*Casos activos: personas vivas confirmadas cuya fecha de inicio de síntomas en la notificación es menor o igual a 14 días a la fecha del reporte actual (considera solo vivos).

\*\*Cifra contiene 1.387 casos sin comuna por asignar.

\*\*\*Regiones con mayor tasa de incidencia rural (>0,30%). \*\*\* Diferencia respecto de reporte semana anterior del MINSAL.

# CIFRA NACIONAL PLAN DE VACUNACIÓN COVID-19

N° DE VACUNADOS POR DOSIS SEGÚN TIPO DE COMUNA  
TOTAL 31 DE MAYO: PRIMERA DOSIS = 10.515.612 / SEGUNDA DOSIS = 7.946.529

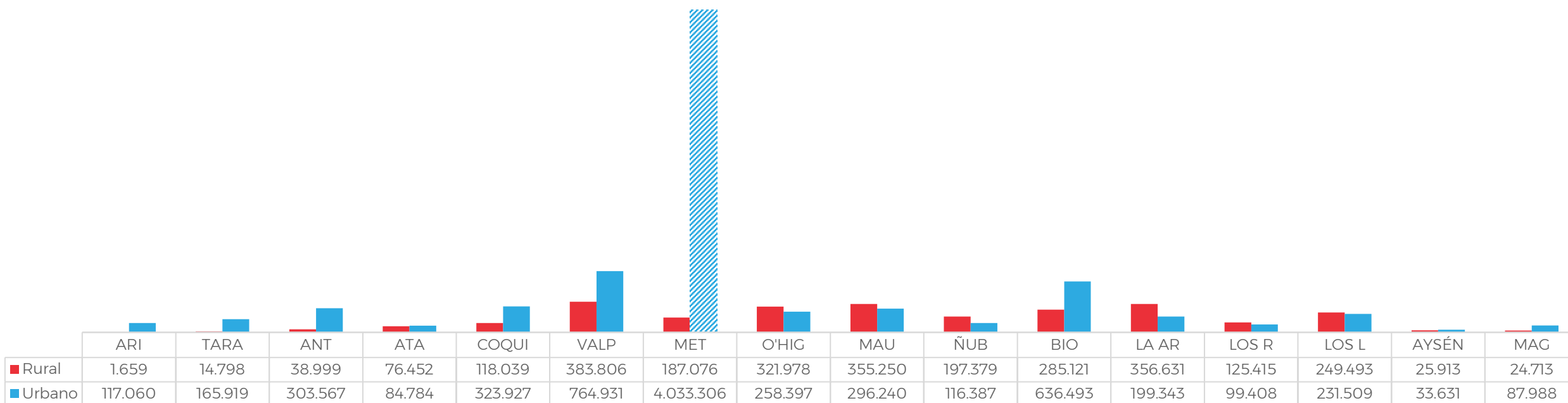


Fuente: Odepa, a partir del a partir de las cifras reportadas por el DEIS/MINSAL.  
\*Porcentaje del total nacional que ha recibido la primera dosis. \*\* Porcentaje del total nacional que ha recibido la segunda dosis.

# CIFRAS REGIONALES

## PLAN DE VACUNACIÓN COVID-19

N° DE PERSONAS VACUNADAS CON LA PRIMERA DOSIS SEGÚN TIPO DE COMUNA AL 31 DE MAYO (10.515.612\*)



Fuente: Odepa, a partir del a partir de las cifras reportadas por el DEIS/MINSAL.

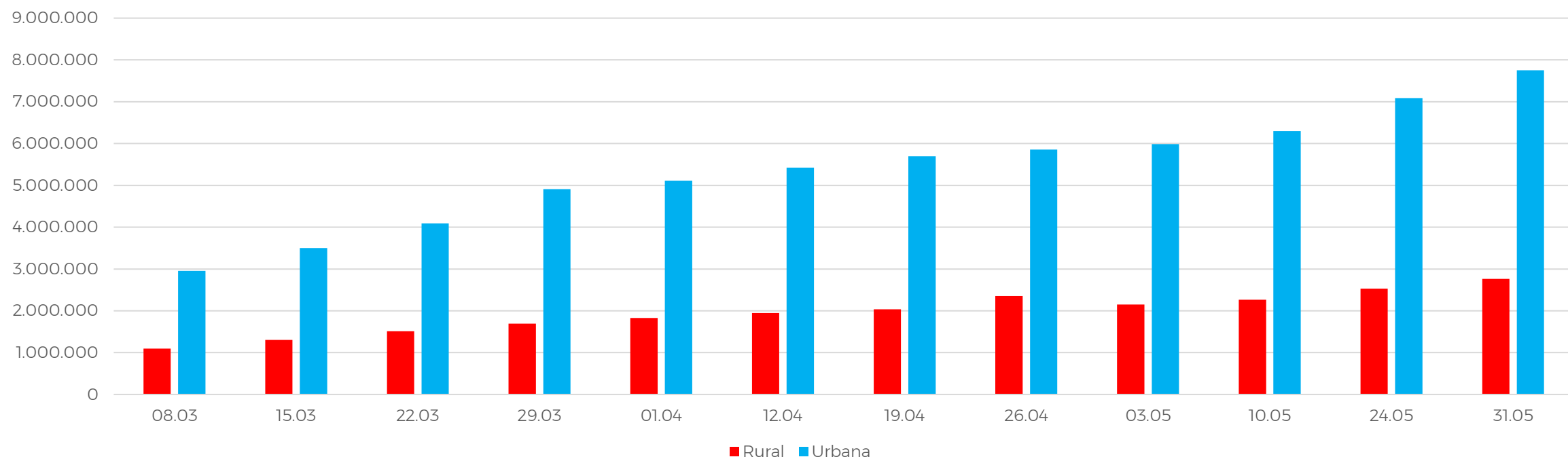
\* Total de vacunados con la primera dosis.

# CIFRAS REGIONALES

## PLAN DE VACUNACIÓN COVID-19



### EVOLUCIÓN VACUNACIÓN CON PRIMERA DOSIS SEGÚN TIPO DE COMUNA AL 31 DE MAYO



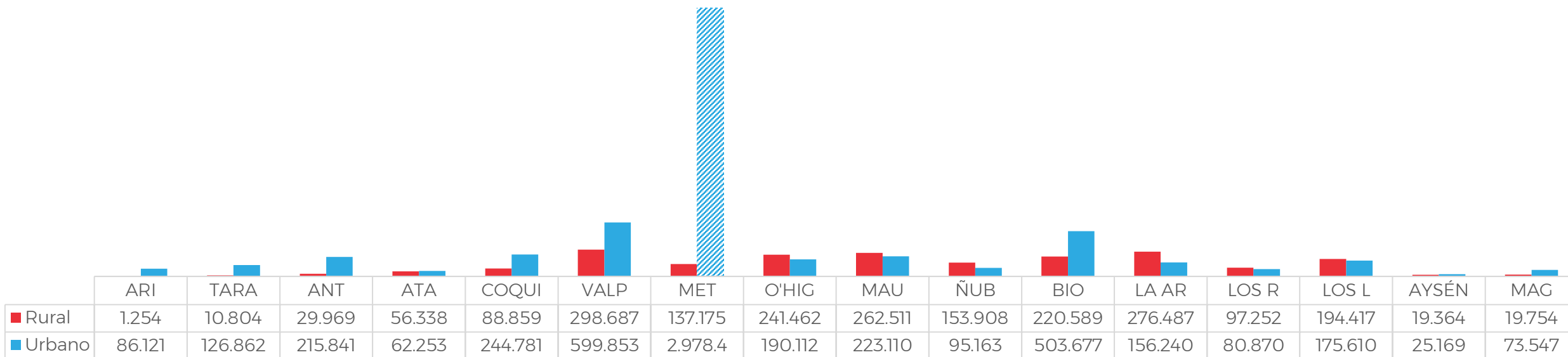
Fuente: Odepa, a partir del a partir de las cifras reportadas por el DEIS/MINSAL.  
\*La cifras de esta dosis de vacunación presentan leves incongruencias, dado que su obtención se hace en forma manual.



# CIFRAS REGIONALES

## PLAN DE VACUNACIÓN COVID-19

N° DE PERSONAS VACUNADAS CON LA SEGUNDA DOSIS SEGÚN TIPO DE COMUNA AL 31 DE MAYO (7.946.529\*)



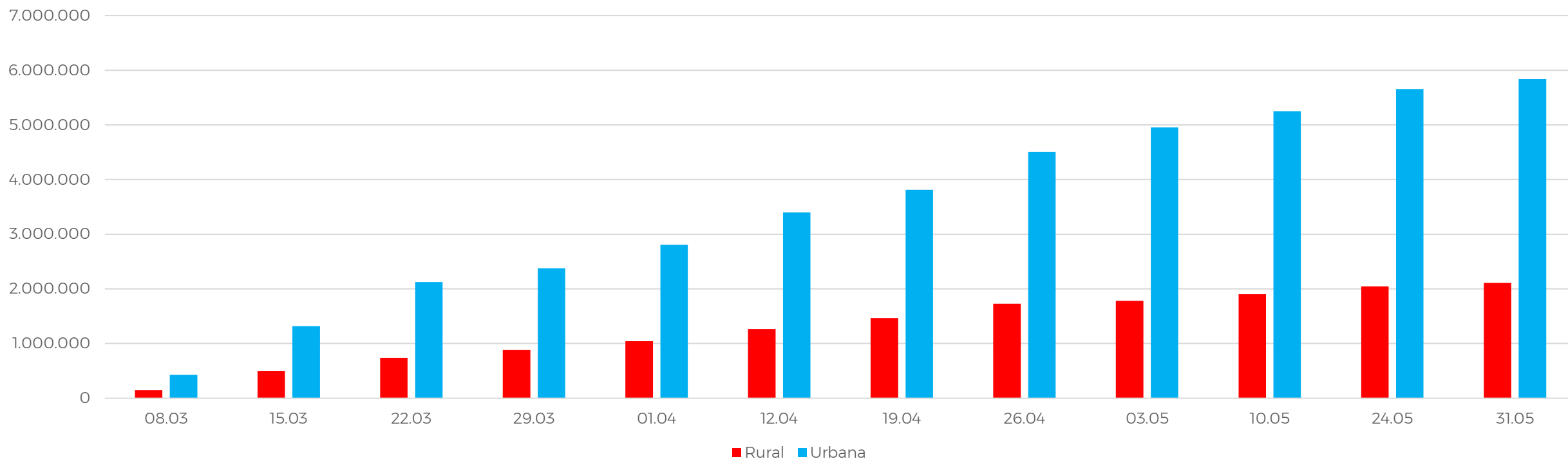
Fuente: Odepa, a partir de las cifras reportadas por el DEIS/MINSAL.

\* Total de vacunados con la segunda dosis.

# CIFRAS REGIONALES

## PLAN DE VACUNACIÓN COVID-19

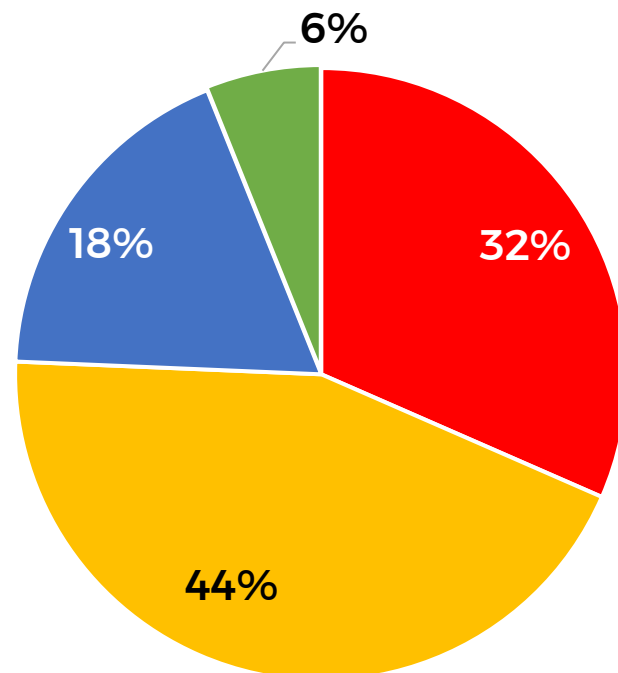
### EVOLUCIÓN VACUNACIÓN CON SEGUNDA DOSIS SEGÚN TIPO DE COMUNA AL 31 DE MAYO



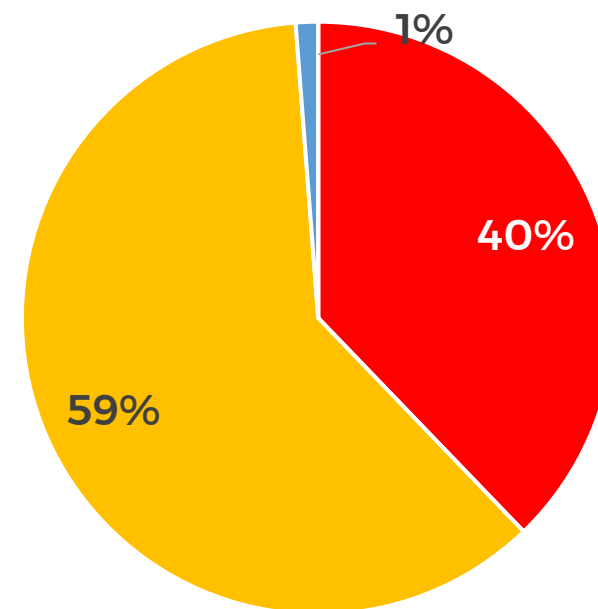
# ESTADO COMUNAS PLAN PASO A PASO

AJUSTADO SEGÚN INFORME DEL LUNES 31 DE MAYO DE 2021\*

## COMUNAS RURALES



## COMUNAS URBANAS



- FASE 1
- FASE 2
- FASE 3
- FASE 4

Fuente: Odepa, a partir de la información reportada por el MINSAL.

\*Las comunas son clasificadas de acuerdo al paso en el que estarán cuando comience a ser efectivo lo anunciado los días lunes.

# PUNTOS CRÍTICOS EN ZONAS RURALES



**Acceso a agua potable**




**Acceso a tecnología e internet**



**Distancia a centros de salud y disponibilidad de personal médico**




**Proporción de adultos mayores**




**Índices de pobreza por ingreso y multidimensional**



**Liquidez e impacto en el comercio, turismo y servicios**



**Funcionamiento de centros educacionales**



**Acceso a información de beneficios**



**Acceso a transporte**




**Abastecimiento local**

# 2. SEGUIMIENTO CADENA DE ABASTECIMIENTO

 **Funcionamiento normal**

 **Alerta**



Ferias y faenas ganaderas



Cosechas cereales, molinos y procesadoras



Cosechas y packings de frutas y Hortalizas




Logística y transporte interno



Ferias, mercados y supermercados




Producción y proceso de huevos



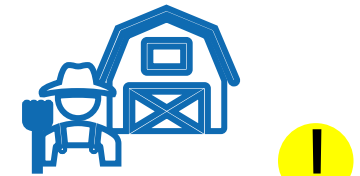
Faenas de aves y cerdos



Producción de leche y procesadoras



Importación de alimentos



Insumos sanitarios y agrícolas



Cosechas: Menor disponibilidad de mano de obra.

Insumos: Bajo stock fertilizantes.

# REPORTE PRECIOS CONSUMIDOR

## R. VALPARAÍSO

MONITOREO DEL 24 AL 28 DE MAYO (SEM. 21)  
RESPECTO DEL 17 AL 20 DE MAYO (SEM. 20)  
AÑO 2021

		SM	FL/Pa
PAN	HALLULLA CORRIENTE	↓1%	↑3%
	MARRAQUETA	↓1%	↑3%
LÁCTEOS Y HUEVOS	LECHE EN POLVO ENTERA	↓1%	
	LECHE EN POLVO DESCREMADA	↑3%	
	HUEVO COLOR		↓4%
ABARROTES	POROTO TÓRTOLA	↑3%	
	POROTO HALLADO	↑12%	
	POROTO NEGRO	↑9%	
	LENTEJA	↓3%	
	ARVEJA VERDE PARTIDA	↑7%	

		SM	Ca
CARNE VACUNO	ASADO CARNICERO	↑6%	
	SOBRECOSTILLA	↑5%	
	PULPA DESHUESADA	↑20%	
CARNE CERDO	CHULETA PARRILLERA	↑7%	
	ENTERO		↓4%
POLLO	PECHUGA	↓27%	
PAVO	OSOBUCO	↓7%	

		SM	FL
FRUTAS	LIMÓN		↓17%
	NARANJA		↑8%
	PLÁTANO	↑4%	
HORTALIZAS	CEBOLLA		↓3%
	LECHUGA CONCONINA		↑10%
	ZAPALLO CAMOTE	↑7%	↓16%
	ZAPALLO ITALIANO		↑5%

### PUNTO DE VENTA

FL: FERIA LIBRE  
SM: SUPERMERCADO

Pa: PANADERÍA  
Ca: CARNICERÍA

# REPORTE PRECIOS CONSUMIDOR

MONITOREO DEL 24 AL 28 DE MAYO (SEM. 21)  
RESPECTO DEL 17 AL 20 DE MAYO (SEM. 20)  
AÑO 2021

## R. METROPOLITANA



ODEPA - MINAGRI

# CORONAVIRUS

COVID-19

		SM	FL/Pa
PAN	HALLULLA CORRIENTE		↑1%
	MARRAQUETA		↓3%
LÁCTEOS Y HUEVOS	LECHE EN POLVO ENTERA	↑1%	
	LECHE EN POLVO DESCREMADA	↑5%	
	HUEVO COLOR	↑4%	
	HUEVO BLANCO		↓5%
ABARROTÉS	POROTO HALLADO	↓9%	↑8%
	POROTO NEGRO		↑7%
	GARBANZO	↓6%	↑6%
	LENTEJA	↑4%	

		SM	Ca
CARNE VACUNO	LOMO VETADO		↓3%
CARNE CERDO	CHULETA PARRILLERA	↑20%	
POLLO	ENTERO	↑4%	
	PECHUGA	↑7%	

		SM	FL
FRUTAS	LIMÓN		↓13%
	MANZANA FUJI		↑7%
	PERA PACKHAMS		↑11%
	PLÁTANO		↑2%
HORTALIZAS	CEBOLLA		↑6%
	PIMIENTO ROJO		↑7%
	TOMATE	↓4%	
	ZANAHORIA		↑8%

### PUNTO DE VENTA

FL: FERIA LIBRE  
SM: SUPERMERCADO

Pa: PANADERÍA  
Ca: CARNICERÍA

# REPORTE PRECIOS CONSUMIDOR

## R. BIOBÍO

MONITOREO DEL 24 AL 28 DE MAYO (SEM. 21)  
RESPECTO DEL 17 AL 20 DE MAYO (SEM. 20)  
AÑO 2021



		SM	FL/Pa
PAN	HALLULLA CORRIENTE	↑1%	↑1%
	MARRAQUETA	↓1%	↑1%
LÁCTEOS Y HUEVOS	LECHE EN POLVO ENTERA	↑4%	
	HUEVO COLOR	↓3%	
	QUESO GAUDA	↓2%	
ABARROTÉS	HARINA CON POLVOS	↓6%	
	HARINA SIN POLVOS	↓6%	
	ACEITE VEGETAL	↑2%	

		SM	Ca
CARNE VACUNO	SOBRECOSTILLA	↓5%	
CARNE CERDO	PULPA DESHUESADA		↓11%
POLLO	ENTERO	↓2%	↑16%
	TRUTRO ENTERO		↑9%

		SM	FL
FRUTAS	PALTA	↓3%	
	PERA PACKHAMS	↑2%	
HORTALIZAS	CEBOLLA	↓2%	
	PAPA	↑2%	

### PUNTO DE VENTA

FL: FERIA LIBRE  
SM: SUPERMERCADO

Pa: PANADERÍA  
Ca: CARNICERÍA



# PERMISO DE DESPLAZAMIENTO PARA AGRICULTORES EN COMUNAS EN CUARENTENA



## ¿QUÉ DOCUMENTOS SE REQUIEREN?



- **Cédula de identidad.**
- **Documento institucional:** puede ser un certificado emitido por INDAP que acredite la condición de usuario de dicha institución, o bien, un certificado emitido por el Seremi de Agricultura que acredite la condición de agricultor.

## ¿QUÉ RESTRICCIONES Y EXIGENCIAS TIENE ESTE PERMISO?



- En ningún caso se podrá circular en horario de toque de queda (22:00 a 05:00 horas).
- Se deberán cumplir las exigencias sanitarias y de trazabilidad aplicables a las actividades y desplazamientos propios de la producción, transporte y comercialización de productos agrícolas.



No olvides



Usa Mascarilla



Lávate las manos



Mantén la distancia





#CuidémonosEntreTodos

Información de medidas y  
situación comunal

[gob.cl/coronavirus](https://gob.cl/coronavirus)

Detalle epidemiológico

[minsal.cl](https://minsal.cl)



Visualización de datos

[visorterritorial.cl](https://visorterritorial.cl)