



Más
Vida
Rural

**REPORTE COVID-19
ABASTECIMIENTO E
IMPACTO RURAL**

Oficina de Estudios y
Políticas Agrarias
ODEPA



ODEPA - MINAGRI

CORONAVIRUS

07 de Octubre de 2021

#CuidémonosEntreTodos

NUESTRO DESAFÍO

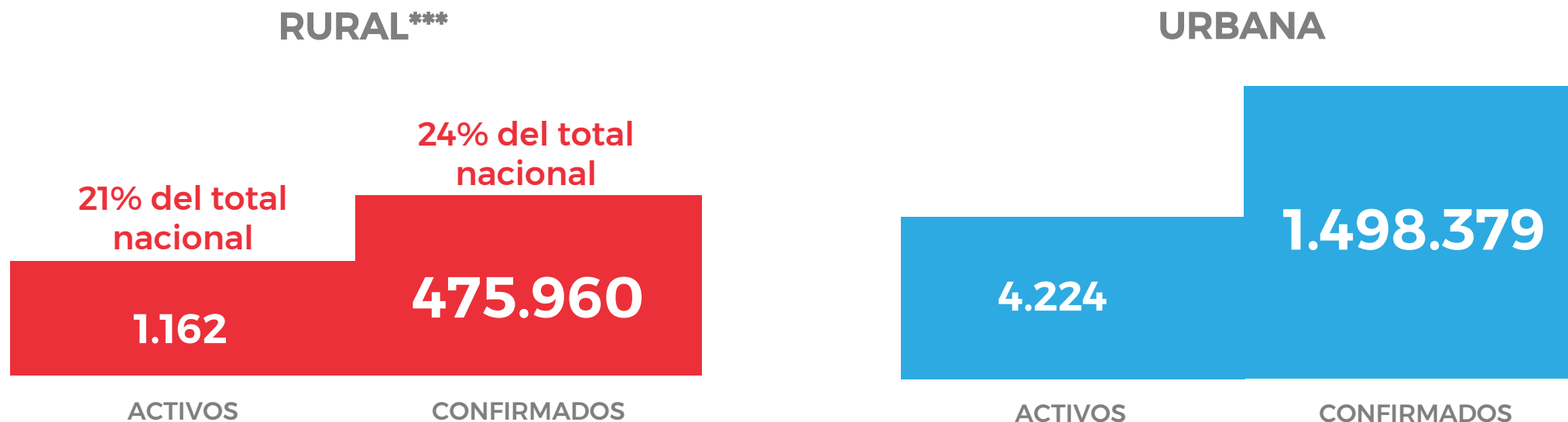


Entregar **información y coordinar acciones** que ayuden a minimizar el impacto de la crisis en las **personas** de las 263 comunas rurales de Chile y a monitorear la **cadena de abastecimiento de alimentos** a nivel nacional y local.

CIFRA NACIONAL

N° DE CASOS CONFIRMADOS Y ACTIVOS SEGÚN TIPO DE COMUNA

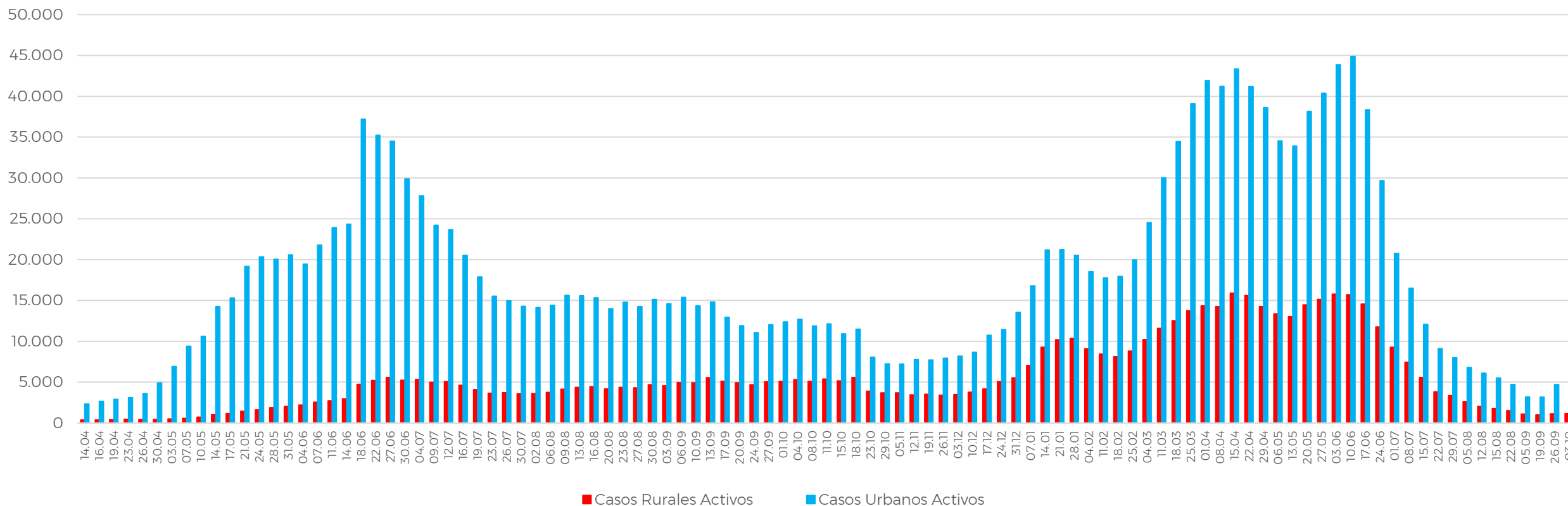
TOTAL 03 DE OCTUBRE: ACTIVOS* = 5.615 / CONFIRMADOS = 1.992.849 **



Fuente: Odepa, a partir del Informe Epidemiológico del Ministerio de Salud. *Casos activos: personas vivas confirmadas cuya fecha de inicio de síntomas en la notificación es menor o igual a 14 días a la fecha del reporte actual (considera solo vivos). Cifra contiene 229 casos sin comuna por asignar. **Cifra de confirmados contiene 18.510 casos sin comuna por asignar. ***Reporte considera casos de comunas predominantemente rurales y mixtas (clasificación de la PNDR).
Comunas rurales totales: 263 / Comunas rurales con casos confirmados: 263 / Comunas rurales con casos activos: 180.

CIFRA NACIONAL

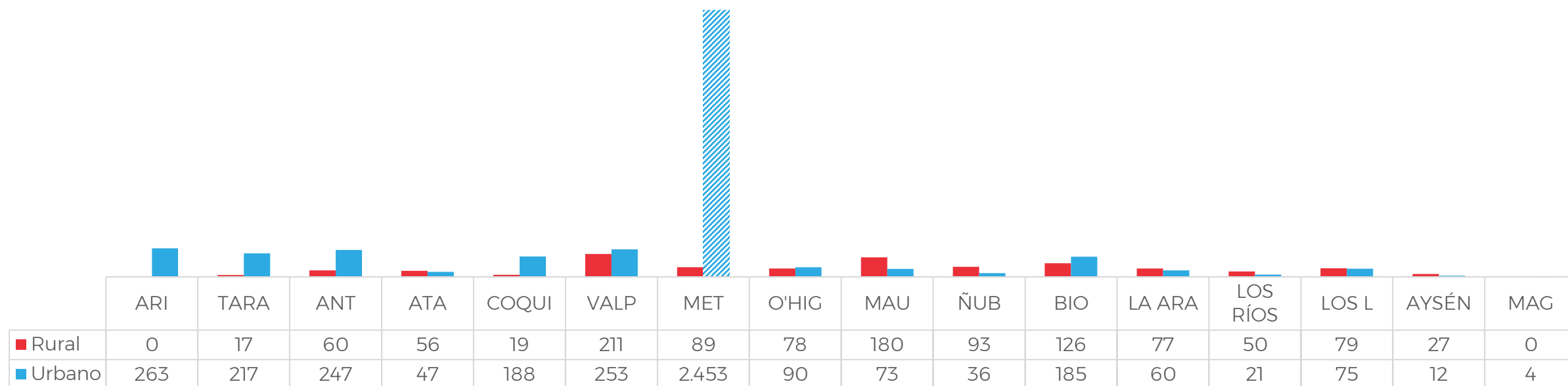
EVOLUCIÓN DE CASOS ACTIVOS 03 DE OCTUBRE: ACTIVOS RURALES = 1.162 (+23)*



Fuente: Odepa, a partir del Informe Epidemiológico del Ministerio de Salud
*Diferencia respecto de reporte semana anterior del MINSAL.

CIFRAS REGIONALES

N° DE CASOS ACTIVOS* SEGÚN TIPO DE COMUNA
TOTAL 03 DE OCTUBRE: 5.615 (-379)***



Fuente: Odepa, a partir del Informe Epidemiológico del Ministerio de Salud.

*Casos activos: personas vivas confirmadas cuya fecha de inicio de síntomas en la notificación es menor o igual a 14 días a la fecha del reporte actual (considera solo vivos).

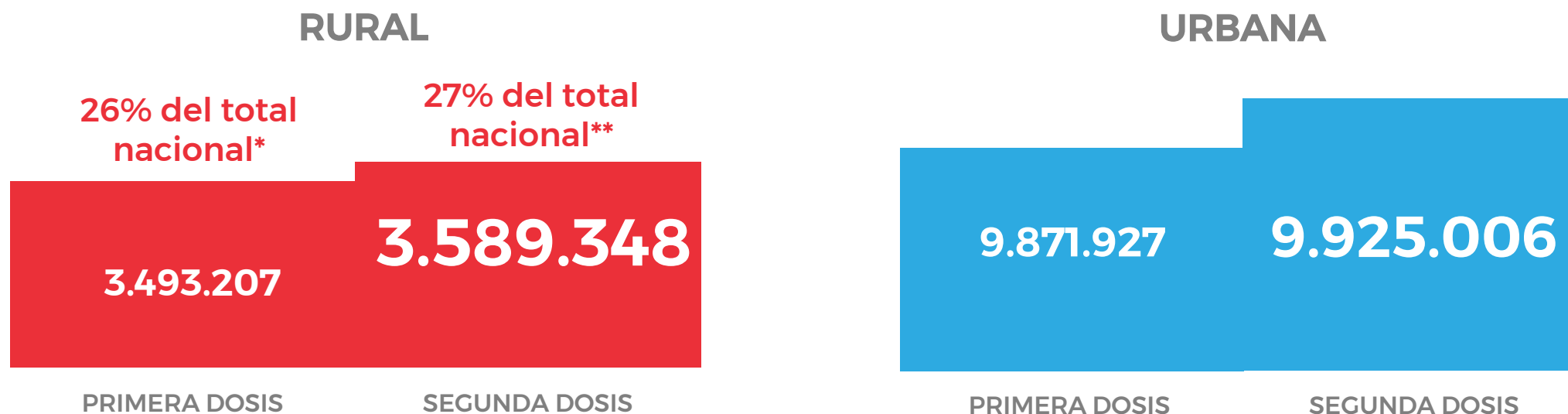
**Cifra contiene 229 casos sin comuna por asignar.

Regiones con mayor tasa de incidencia rural ($\geq 0,30\%$). * Diferencia respecto de reporte semana anterior del MINSAL.

CIFRA NACIONAL PLAN DE VACUNACIÓN COVID-19



N° DE VACUNADOS POR DOSIS SEGÚN TIPO DE COMUNA
TOTAL 06 DE OCTUBRE: PRIMERA DOSIS = 13.365.134 / SEGUNDA DOSIS*** = 13.514.354



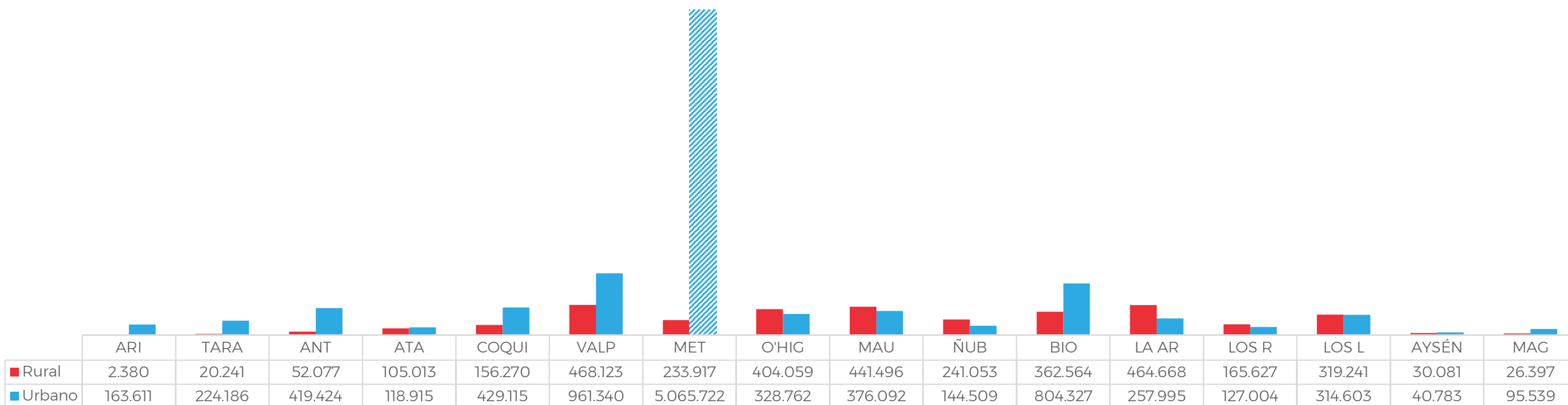
Fuente: Odepa, a partir de las cifras reportadas por el DEIS/MINSAL.
*Porcentaje del total nacional que ha recibido la primera dosis. ** Porcentaje del total nacional que ha recibido la segunda dosis.
***La dosis de la vacuna CanSino, ha sido incorporada dentro de las segundas dosis.

CIFRAS REGIONALES

PLAN DE VACUNACIÓN COVID-19



N° DE PERSONAS VACUNADAS CON LA PRIMERA DOSIS SEGÚN TIPO DE COMUNA AL 06 DE OCTUBRE (13.365.134*)



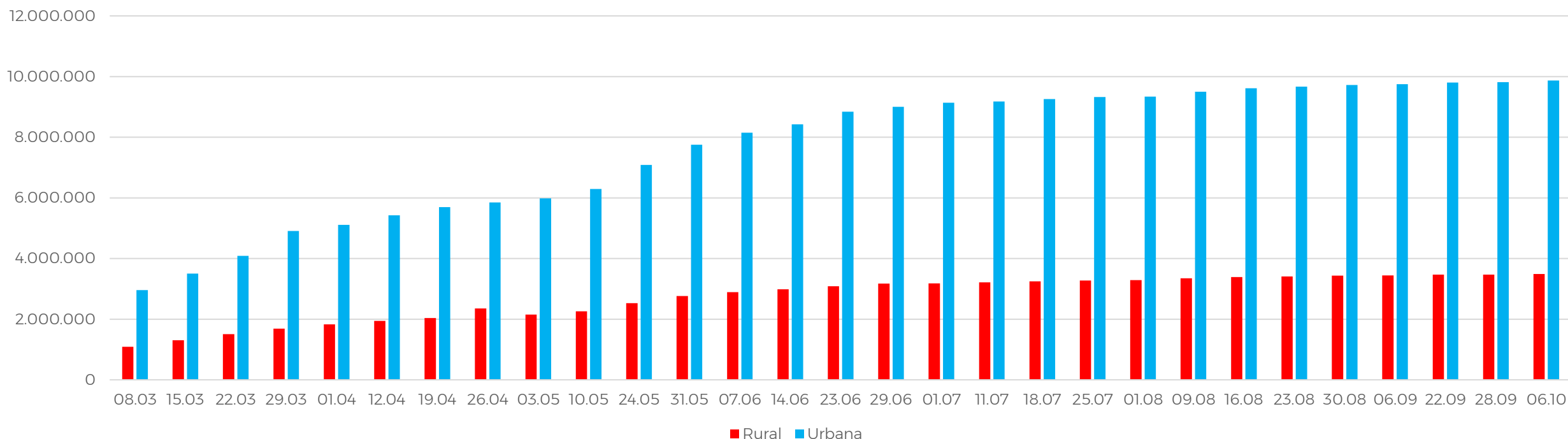
Fuente: Odepa, a partir de las cifras reportadas por el DEIS/MINSAL.

* Total de vacunados con la primera dosis.

CIFRAS REGIONALES

PLAN DE VACUNACIÓN COVID-19

EVOLUCIÓN VACUNACIÓN CON PRIMERA DOSIS SEGÚN TIPO DE COMUNA AL 06 DE OCTUBRE



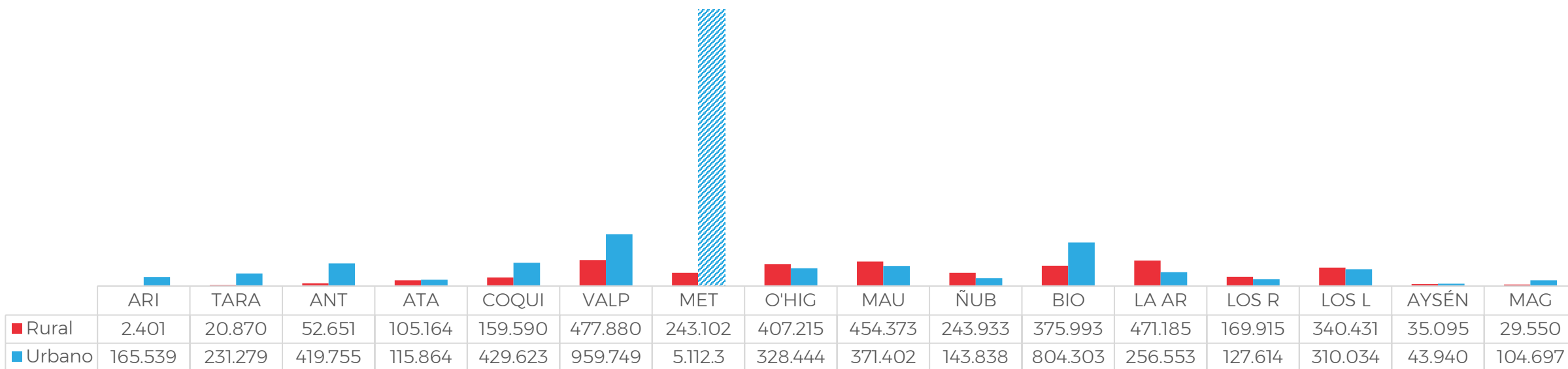
Fuente: Odepa, a partir del a partir de las cifras reportadas por el DEIS/MINSAL.

*La cifras de esta dosis de vacunación presentan leves incongruencias, dado que su obtención se hace en forma manual.

CIFRAS REGIONALES

PLAN DE VACUNACIÓN COVID-19

N° DE PERSONAS VACUNADAS CON LA SEGUNDA DOSIS SEGÚN TIPO DE COMUNA AL 06 DE OCTUBRE (13.514.354*)



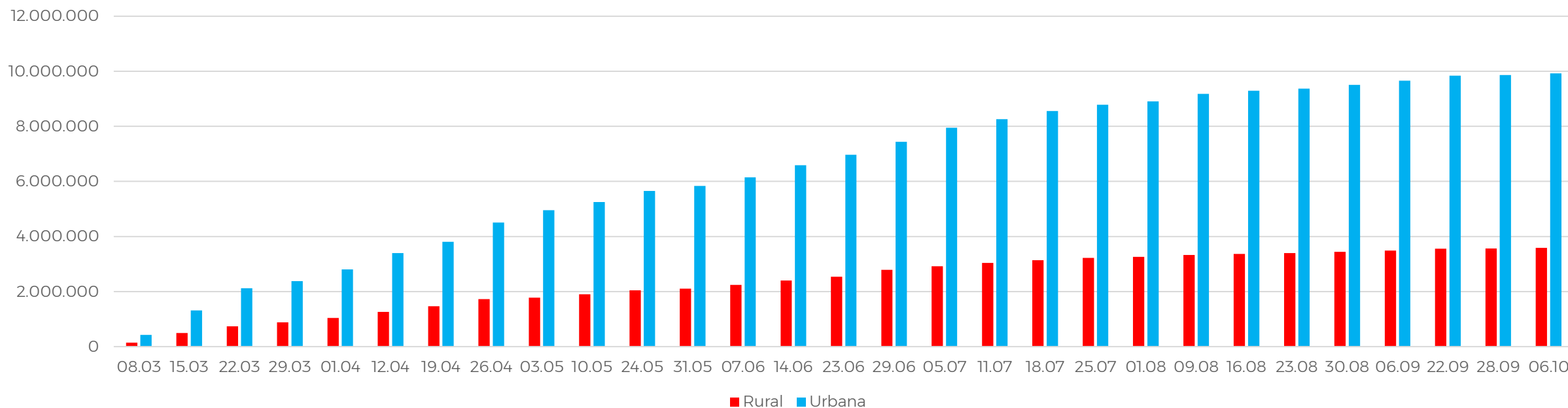
Fuente: Odepa, a partir de las cifras reportadas por el DEIS/MINSAL.

* Total de vacunados con la segunda dosis, se incluyen los casos de vacunados con CanSino.

CIFRAS REGIONALES

PLAN DE VACUNACIÓN COVID-19

EVOLUCIÓN VACUNACIÓN CON SEGUNDA DOSIS SEGÚN TIPO DE COMUNA AL 06 DE OCTUBRE

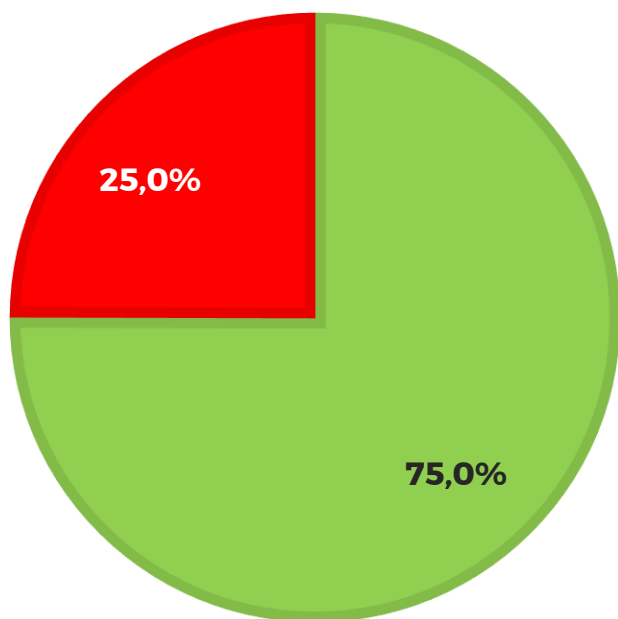


CIFRAS COMUNALES

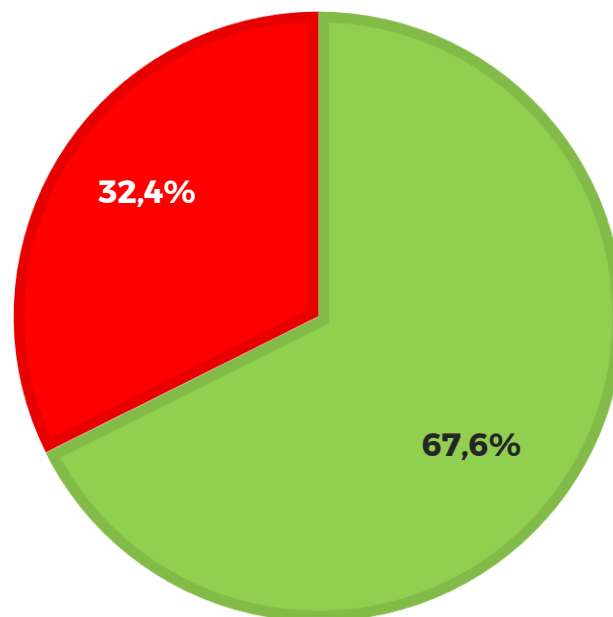
PLAN DE VACUNACIÓN COVID-19

PORCENTAJE SOBRE TOTAL DE LA POBLACIÓN URBANA Y RURAL
AL 06 DE OCTUBRE*

POBLACIÓN RURAL



POBLACIÓN URBANA



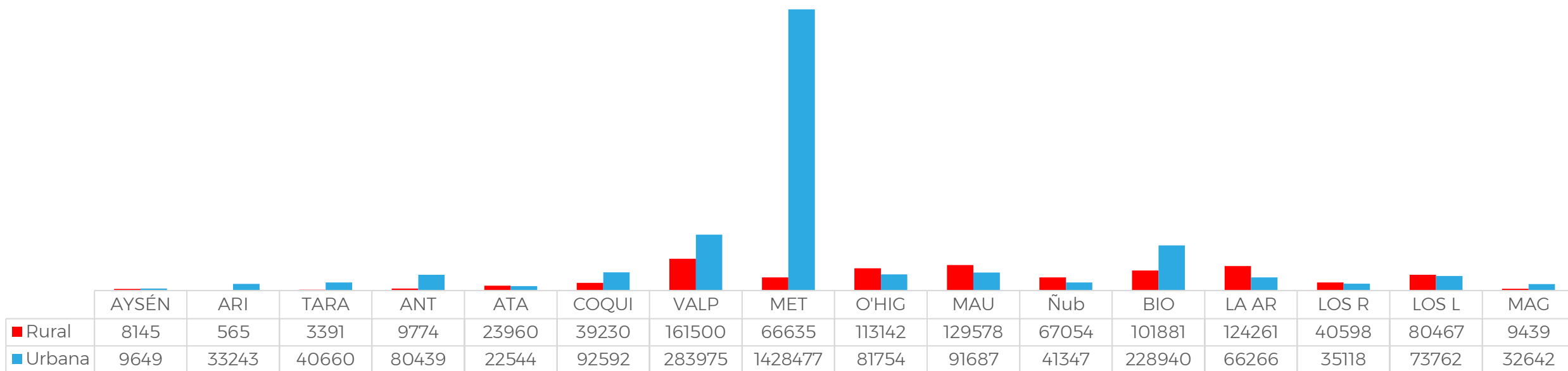
■ Esquema Vacunación Completo
■ Sin Vacunación

Fuente: Odepa, a partir de las cifras reportadas por el DEIS/MINSAL.
*Se consideró el total de habitantes, según comuna rural o urbana, reportados por el informe epidemiológico DEIS/MINSAL

CIFRAS COMUNALES

PLAN DE VACUNACIÓN COVID-19

N° DE PERSONAS CON DOSIS DE REFUERZO SEGÚN TIPO DE COMUNA
AL 06 DE OCTUBRE (3.622.715)



Fuente: Odepa, a partir de las cifras reportadas por el DEIS/MINSAL.

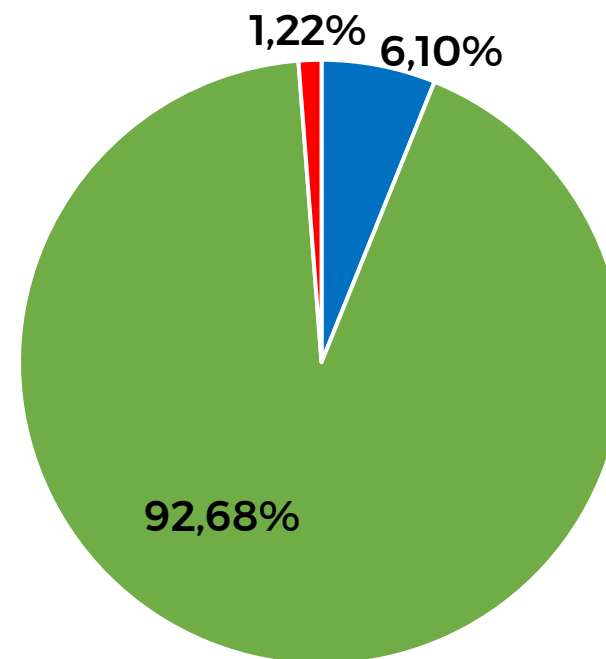
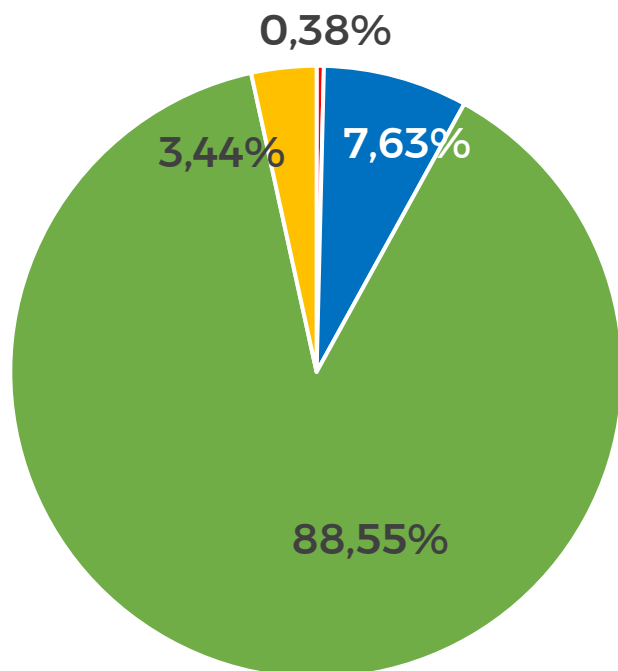
ESTADO COMUNAS PLAN PASO A PASO

AJUSTADO SEGÚN INFORME DEL LUNES 4 DE OCTUBRE DE 2021*

COMUNAS RURALES

COMUNAS URBANAS

- FASE 1
- FASE 2
- FASE 3
- FASE 4
- FASE 5



Fuente: Odepa, a partir de la información reportada por el MINSAL.

*Las comunas son clasificadas de acuerdo al paso en el que estarán cuando comience a ser efectivo lo anunciado los días lunes.


PUNTOS CRÍTICOS EN ZONAS RURALES



Acceso a agua potable




Acceso a tecnología e internet



Distancia a centros de salud y disponibilidad de personal médico




Proporción de adultos mayores




Índices de pobreza por ingreso y multidimensional



Liquidez e impacto en el comercio, turismo y servicios



Funcionamiento de centros educacionales



Acceso a información de beneficios



Acceso a transporte



Abastecimiento local

2. SEGUIMIENTO CADENA DE ABASTECIMIENTO

 Funcionamiento normal

 Alerta



Ferias y faenas ganaderas



Cosechas cereales, molinos y procesadoras



Cosechas y packings de frutas y Hortalizas




Logística y transporte interno



Ferias, mercados y supermercados




Producción y proceso de huevos



Faenas de aves y cerdos



Producción de leche y procesadoras



Importación de alimentos



Insumos sanitarios y agrícolas



Cosechas: Menor disponibilidad de mano de obra.

REPORTE PRECIOS CONSUMIDOR

R. METROPOLITANA

MONITOREO DEL 27 SEPTIEMBRE AL 1 DE OCTUBRE
(SEM. 39)
RESPECTO DEL 20 AL 24 DE SEPTIEMBRE (SEM. 38)
AÑO 2021



ODEPA - MINAGRI

CORONAVIRUS

COVID-19

		SM	FL/Pa
PAN	HALLULLA CORRIENTE	↑5%	↑1%
	MARRAQUETA	↑1%	↑1%
LÁCTEOS Y HUEVOS	LECHE FLUIDA ENTERA	↑3%	
	HUEVO COLOR		↓9%
ABARROTÉS	POROTO NEGRO	↑6%	
	LENTEJA		↑7%
	HARINA SIN POLVOS	↓1%	

		SM	Ca
CARNE VACUNO	ASADO CARNICERO	↑6%	
	CARNE CERDO	↑6%	
POLLO	TRUTRO ENTERO		↓6%
PAVO	OSOBUCO	↓4%	

		SM	FL
FRUTAS	PALTA		↑4%
	NARANJA	↓6%	↓7%
	MANZANA GRANNY S.		↓8%
	PLÁTANO		↓13%
HORTALIZAS	PIMIENTO ROJO		↑16%
	LECHUGA CONCONINA	↑10%	
	LECHUGA ESCAROLA		↓18%
	TOMATE		↓16%
	ZAPALLO ITALIANO		↑15%

PUNTO DE VENTA

FL: FERIA LIBRE
SM: SUPERMERCADO

Pa: PANADERÍA
Ca: CARNICERÍA

REPORTE PRECIOS CONSUMIDOR

R. VALPARAÍSO

MONITOREO DEL 27 SEPTIEMBRE AL 1 DE OCTUBRE
(SEM. 39)
RESPECTO DEL 20 AL 24 DE SEPTIEMBRE (SEM. 38)
AÑO 2021



		SM	FL/Pa
PAN	HALLULLA CORRIENTE	↑1%	↑1%
	MARRAQUETA	↑1%	↑1%
	LÁCTEOS Y HUEVOS		
	LECHE EN POLVO ENTERA	↓3%	
	HUEVO COLOR		↑7%
ABARROTES	ARROZ GRANO DELGADO GRADO 2		↓5%
	POROTO HALLADO		↓6%
	LENTEJA	↑5%	

		SM	Ca
CARNE VACUNO	ASADO CARNICERO	↑6%	
	LOMO VETADO		↑11%
	CARNE CERDO		
	CHULETA PARRILLERA	↓4%	

		SM	FL
FRUTAS	LIMÓN		↑9%
	NARANJA	↑4%	↑8%
	PALTA	↓4%	
	PLÁTANO		↓8%
HORTALIZAS	CEBOLLA	↑4%	
	PIMIENTO ROJO		↑18%
	ZANAHORIA		↑6%

PUNTO DE VENTA

FL: FERIA LIBRE
SM: SUPERMERCADO

Pa: PANADERÍA
Ca: CARNICERÍA

REPORTE PRECIOS CONSUMIDOR

R. BIOBÍO

MONITOREO DEL 27 SEPTIEMBRE AL 1 DE OCTUBRE
(SEM. 39)
RESPECTO DEL 20 AL 24 DE SEPTIEMBRE (SEM. 38)
AÑO 2021

	SM	FL/Pa
PAN		
		↓2%
		↓1%
LÁCTEOS Y HUEVOS		
	↓6%	
	↑6%	
	↑10%	
	↓6%	
ABARROTOS		
	↓4%	
	↑3%	
	↓7%	

	SM	Ca
CARNE VACUNO		↑6%
		↑14%
CARNE CERDO	↓13%	
POLLO	↓5%	

	SM	FL
FRUTAS	↓7%	
	↑10%	
HORTALIZAS	↓4%	
	↑2%	

PUNTO DE VENTA

FL: FERIA LIBRE
SM: SUPERMERCADO

Pa: PANADERÍA
Ca: CARNICERÍA

PERMISO DE DESPLAZAMIENTO PARA AGRICULTORES EN COMUNAS EN CUARENTENA



¿QUÉ DOCUMENTOS SE REQUIEREN?



- **Cédula de identidad.**
- **Documento institucional:** puede ser un certificado emitido por INDAP que acredite la condición de usuario de dicha institución, o bien, un certificado emitido por el Seremi de Agricultura que acredite la condición de agricultor.

¿QUÉ RESTRICCIONES Y EXIGENCIAS TIENE ESTE PERMISO?



- En ningún caso se podrá circular en horario de toque de queda (22:00 a 05:00 horas).
- Se deberán cumplir las exigencias sanitarias y de trazabilidad aplicables a las actividades y desplazamientos propios de la producción, transporte y comercialización de productos agrícolas.



No olvides



Usa Mascarilla



Lávate las manos



Mantén la distancia





#CuidémonosEntreTodos

Información de medidas y
situación comunal

gob.cl/coronavirus

Detalle epidemiológico

minsal.cl



Visualización de datos

visorterritorial.cl