



Más
Vida
Rural

**REPORTE COVID-19
ABASTECIMIENTO E
IMPACTO RURAL**

Oficina de Estudios y
Políticas Agrarias
ODEPA



ODEPA - MINAGRI

CORONAVIRUS

12 de julio de 2021

#CuidémonosEntreTodos

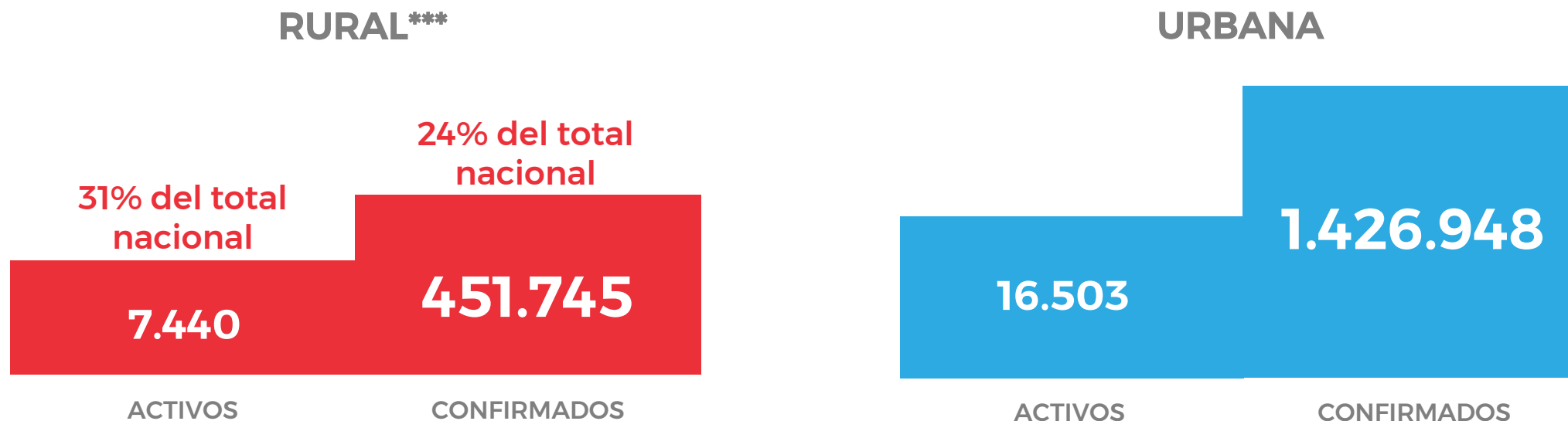
NUESTRO DESAFÍO



Entregar **información y coordinar acciones** que ayuden a minimizar el impacto de la crisis en las **personas** de las 263 comunas rurales de Chile y a monitorear la **cadena de abastecimiento de alimentos** a nivel nacional y local.

CIFRA NACIONAL

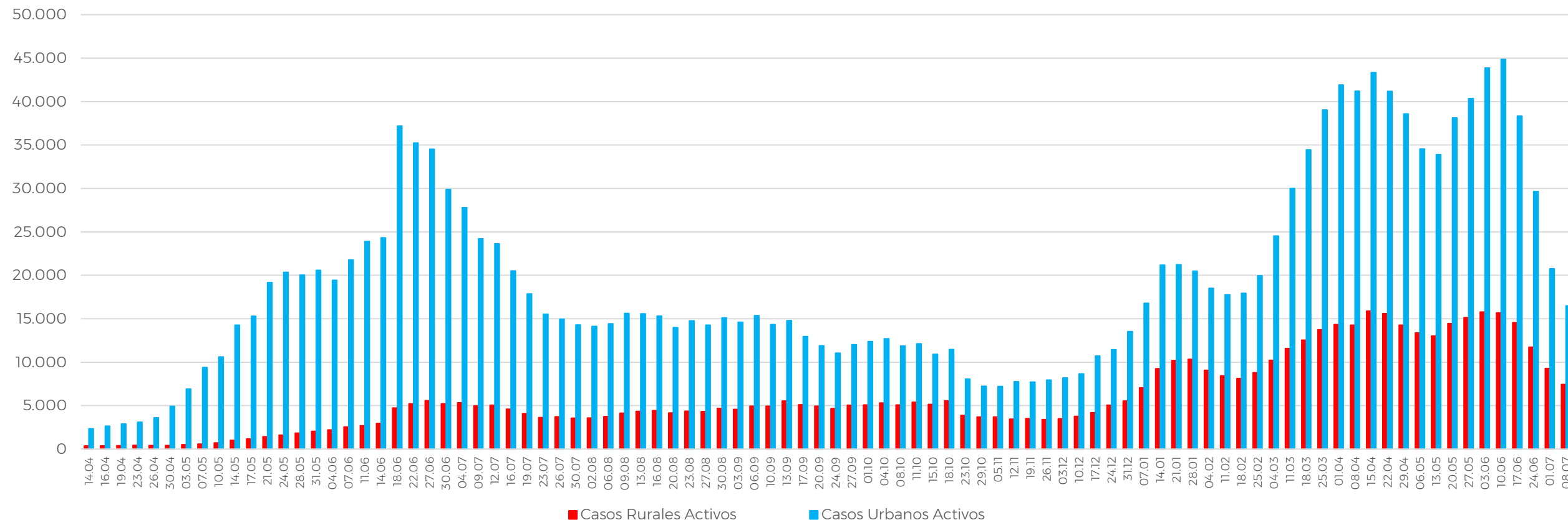
N° DE CASOS CONFIRMADOS Y ACTIVOS SEGÚN TIPO DE COMUNA
TOTAL 08 DE JULIO: ACTIVOS* = 24.382 / CONFIRMADOS = 1.899.123 **



Fuente: Odepa, a partir del Informe Epidemiológico del Ministerio de Salud. *Casos activos: personas vivas confirmadas cuya fecha de inicio de síntomas en la notificación es menor o igual a 14 días a la fecha del reporte actual (considera solo vivos). Cifra contiene 519 casos sin comuna por asignar. **Cifra de confirmados contiene 20.430 casos sin comuna por asignar. ***Reporte considera casos de comunas predominantemente rurales y mixtas (clasificación de la PNDR).
Comunas rurales totales: 263 / Comunas rurales con casos confirmados: 263 / Comunas rurales con casos activos: 246.

CIFRA NACIONAL

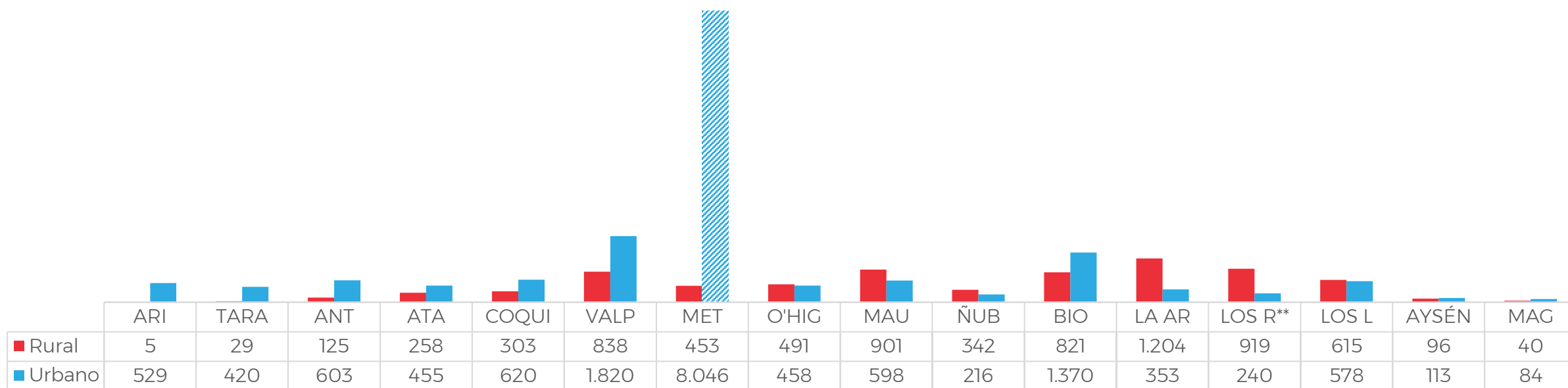
EVOLUCIÓN DE CASOS ACTIVOS 08 DE JULIO: ACTIVOS RURALES = 7.440 (-1.831)*



Fuente: Odepa, a partir del Informe Epidemiológico del Ministerio de Salud
*Diferencia respecto de reporte semana anterior del MINSAL.

CIFRAS REGIONALES

N° DE CASOS ACTIVOS* SEGÚN TIPO DE COMUNA
TOTAL 08 DE JULIO: 24.382 (-6.167)***



Fuente: Odepa, a partir del Informe Epidemiológico del Ministerio de Salud.

*Casos activos: personas vivas confirmadas cuya fecha de inicio de síntomas en la notificación es menor o igual a 14 días a la fecha del reporte actual (considera solo vivos).

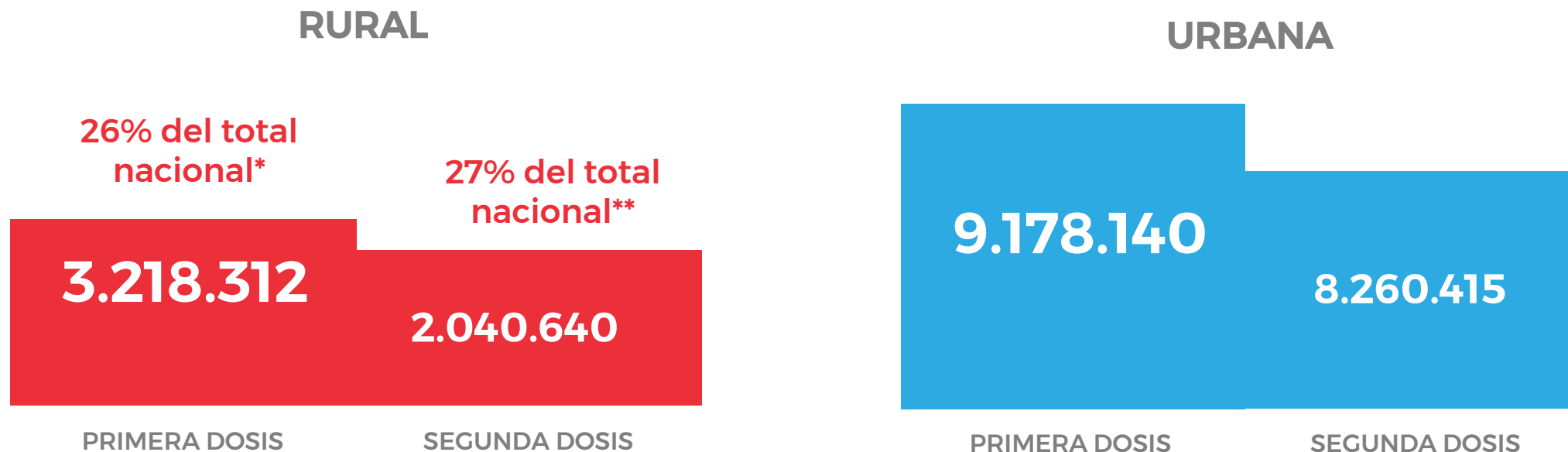
**Cifra contiene 519 casos sin comuna por asignar.

***Regiones con mayor tasa de incidencia rural (>0,30%). *** Diferencia respecto de reporte semana anterior del MINSAL.

CIFRA NACIONAL PLAN DE VACUNACIÓN COVID-19



N° DE VACUNADOS POR DOSIS SEGÚN TIPO DE COMUNA
TOTAL 11 DE JULIO: PRIMERA DOSIS = 12.396.452 / SEGUNDA DOSIS*** = 11.301.055



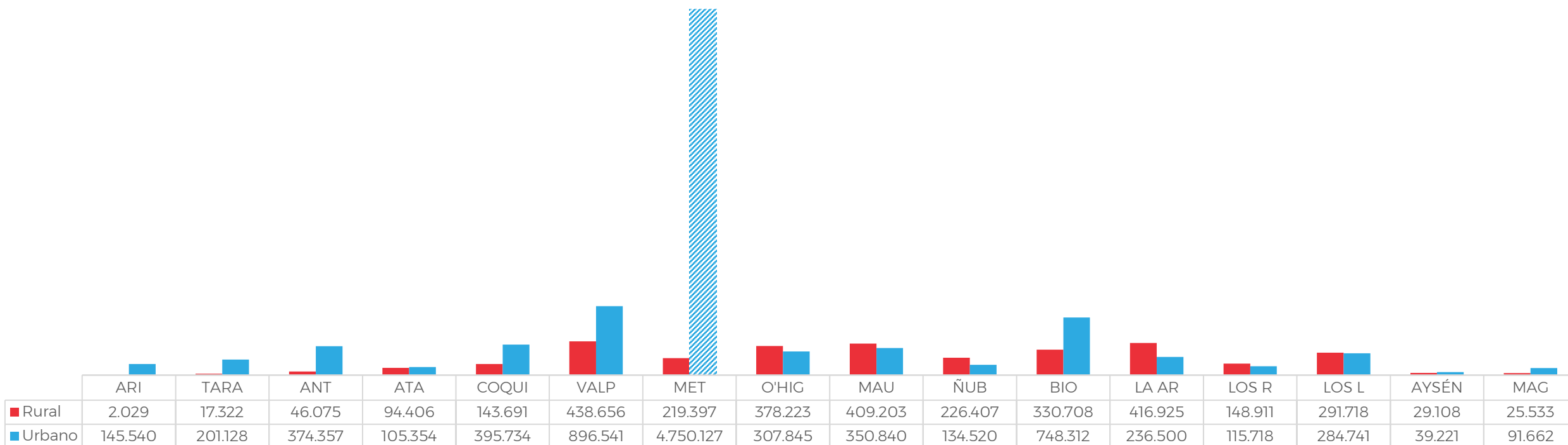
Fuente: Odepa, a partir de las cifras reportadas por el DEIS/MINSAL.
*Porcentaje del total nacional que ha recibido la primera dosis. ** Porcentaje del total nacional que ha recibido la segunda dosis.
***La dosis de la vacuna CanSino, ha sido incorporada dentro de las segundas dosis.

CIFRAS REGIONALES

PLAN DE VACUNACIÓN COVID-19



N° DE PERSONAS VACUNADAS CON LA PRIMERA DOSIS SEGÚN TIPO DE COMUNA AL 11 DE JULIO (12.396.452*)



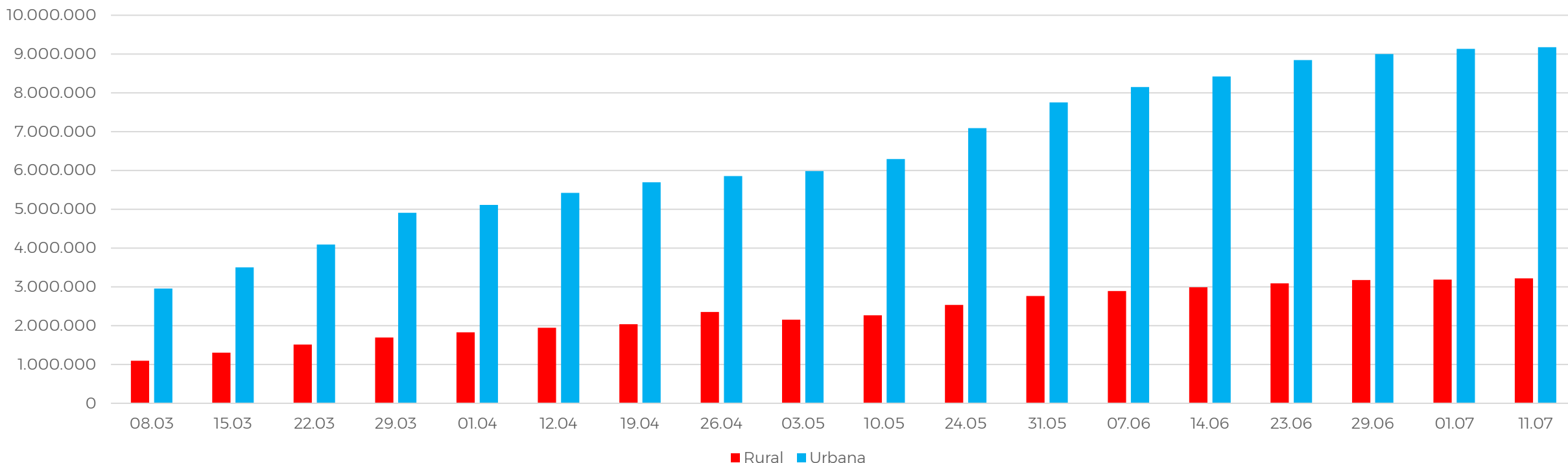
Fuente: Odepa, a partir de las cifras reportadas por el DEIS/MINSAL.

* Total de vacunados con la primera dosis.

CIFRAS REGIONALES

PLAN DE VACUNACIÓN COVID-19

EVOLUCIÓN VACUNACIÓN CON PRIMERA DOSIS SEGÚN TIPO DE COMUNA AL 11 DE JULIO

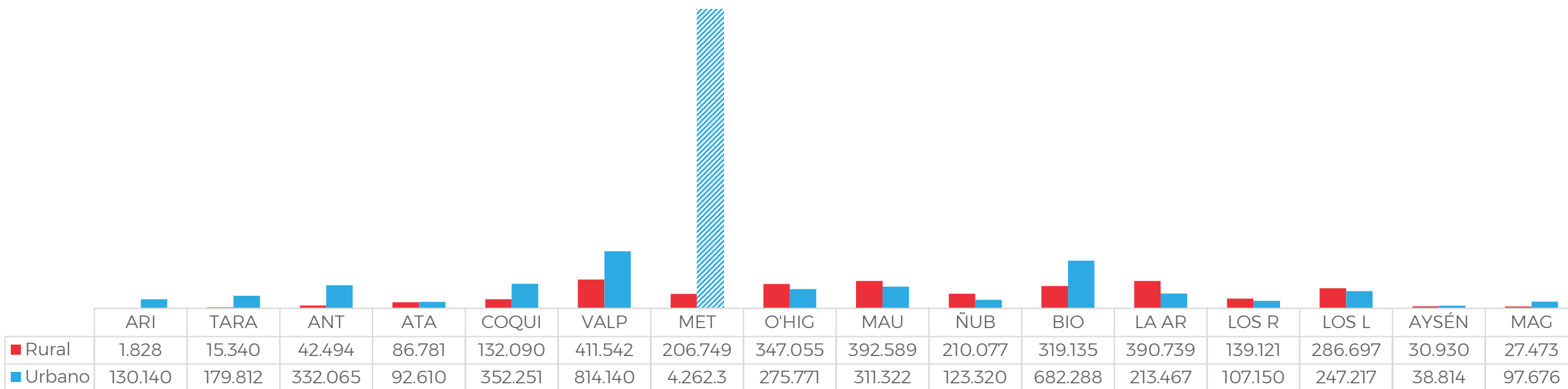


Fuente: Odepa, a partir del a partir de las cifras reportadas por el DEIS/MINSAL.
*La cifras de esta dosis de vacunación presentan leves incongruencias, dado que su obtención se hace en forma manual.

CIFRAS REGIONALES

PLAN DE VACUNACIÓN COVID-19

N° DE PERSONAS VACUNADAS CON LA SEGUNDA DOSIS SEGÚN TIPO DE COMUNA AL 11 DE JULIO (11.301.055*)



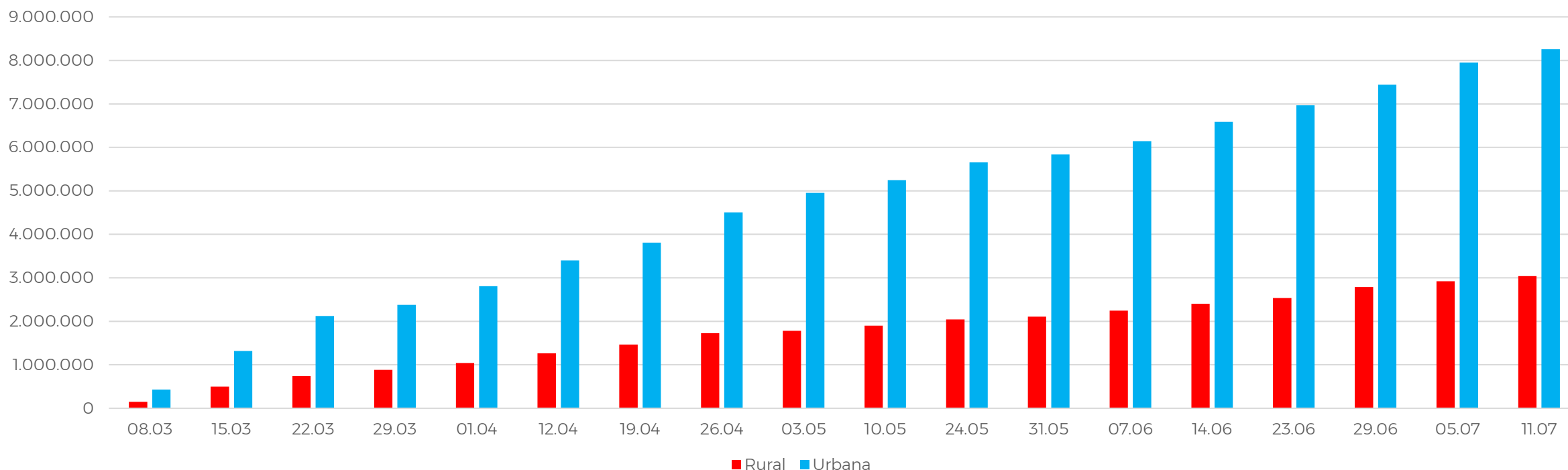
Fuente: Odepa, a partir de las cifras reportadas por el DEIS/MINSAL.

* Total de vacunados con la segunda dosis, se incluyen los casos de vacunados con CanSino.

CIFRAS REGIONALES

PLAN DE VACUNACIÓN COVID-19

EVOLUCIÓN VACUNACIÓN CON SEGUNDA DOSIS SEGÚN TIPO DE COMUNA AL 11 DE JULIO

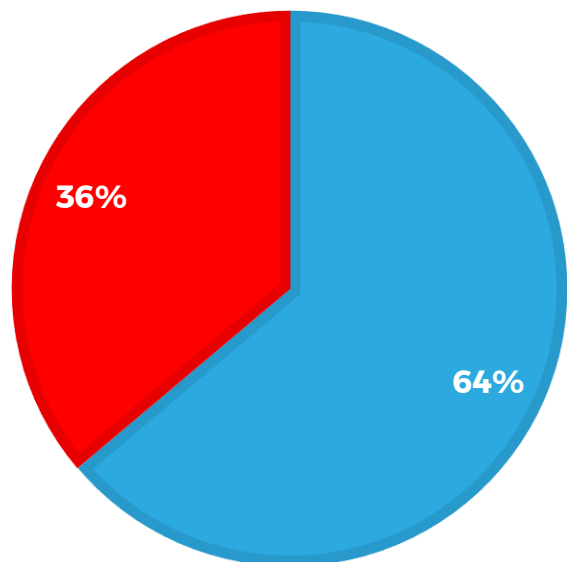


CIFRAS COMUNALES

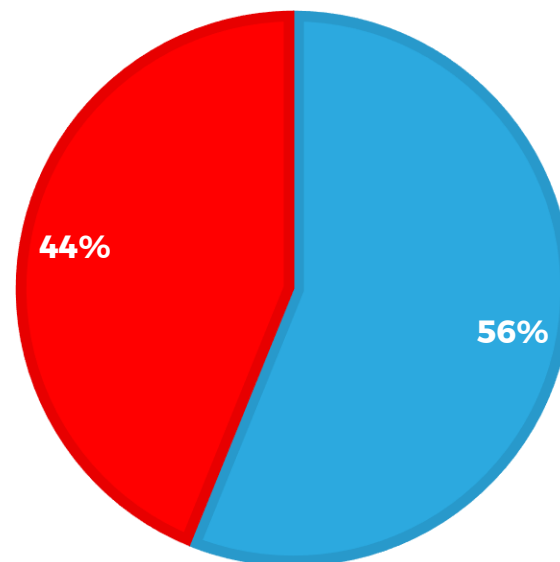
PLAN DE VACUNACIÓN COVID-19

PORCENTAJE SOBRE TOTAL DE LA POBLACIÓN URBANA Y RURAL AL 11 DE JULIO*

POBLACIÓN RURAL



POBLACIÓN URBANA



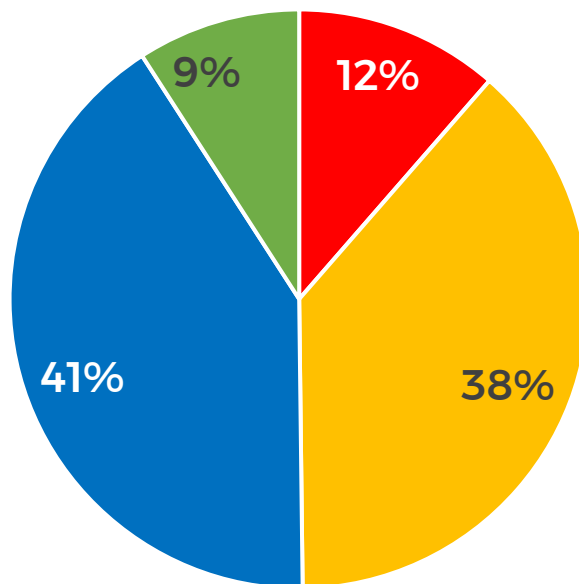
- Esquema Vacunación Completo
- Esquema Vacunación Incompleto

Fuente: Odepa, a partir de las cifras reportadas por el DEIS/MINSAL.
*Se consideró el total de habitantes, según comuna rural o urbana, reportados por el informe epidemiológico DEIS/MINSAL

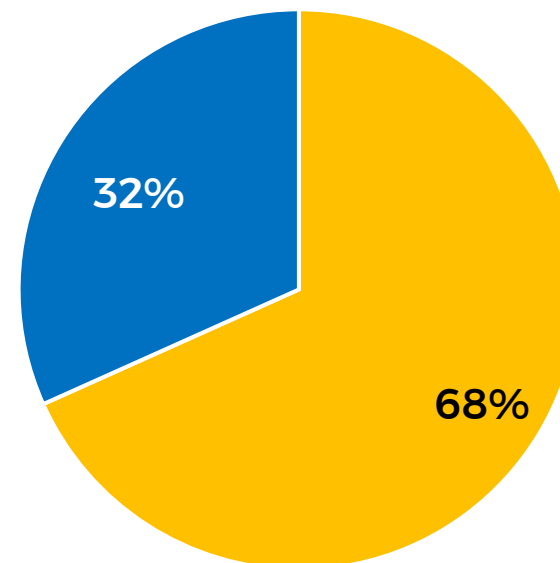
ESTADO COMUNAS PLAN PASO A PASO

AJUSTADO SEGÚN INFORME DEL LUNES 12 DE JULIO DE 2021*

COMUNAS RURALES



COMUNAS URBANAS



- FASE 1
- FASE 2
- FASE 3
- FASE 4

Fuente: Odepa, a partir de la información reportada por el MINSAL.

*Las comunas son clasificadas de acuerdo al paso en el que estarán cuando comience a ser efectivo lo anunciado los días lunes.


PUNTOS CRÍTICOS EN ZONAS RURALES



Acceso a agua potable




Acceso a tecnología e internet



Distancia a centros de salud y disponibilidad de personal médico




Proporción de adultos mayores




Índices de pobreza por ingreso y multidimensional



Liquidez e impacto en el comercio, turismo y servicios



Funcionamiento de centros educacionales



Acceso a información de beneficios



Acceso a transporte




Abastecimiento local

2. SEGUIMIENTO CADENA DE ABASTECIMIENTO

 Funcionamiento normal

 Alerta



Ferias y faenas ganaderas



Cosechas cereales, molinos y procesadoras



Cosechas y packings de frutas y Hortalizas




Logística y transporte interno



Ferias, mercados y supermercados




Producción y proceso de huevos



Faenas de aves y cerdos



Producción de leche y procesadoras



Importación de alimentos



Insumos sanitarios y agrícolas



Cosechas: Menor disponibilidad de mano de obra.

REPORTE PRECIOS CONSUMIDOR

MONITOREO DEL 5 AL 9 DE JULIO (SEM. 27)
RESPECTO DEL 28 DE JUNIO AL 2 DE JULIO (SEM. 26)
AÑO 2021

R. METROPOLITANA



ODEPA - MINAGRI

CORONAVIRUS

COVID-19

		SM	FL/Pa
PAN	HALLULLA CORRIENTE		↑2%
	MARRAQUETA	↑1%	↑2%
LÁCTEOS Y HUEVOS	LECHE EN POLVO DESCREMADA	↓1%	
	QUESO GAUDA	↑2%	
	HUEVO COLOR		↑14%
ABARROTES	POROTO HALLADO	↓9%	↑3%
	POROTO NEGRO	↓4%	
	LENTEJA	↑4%	↑15%

		SM	Ca
CARNE VACUNO	SOBRECOSTILLA	↑4%	↓7%
CARNE CERDO	CHULETA PARRILLERA	↓7%	
PAVO	OSOBUCO	↑5%	

		SM	FL
FRUTAS	LIMÓN	↓10%	
	MANZANA FUJI	↑2%	
	PALTA	↓7%	↓7%
HORTALIZAS	CEBOLLA		↓11%
	LECHUGA ESCAROLA		↓5%
	PAPA	↑5%	
	ZANAHORIA		↑9%

PUNTO DE VENTA

FL: FERIA LIBRE
SM: SUPERMERCADO

Pa: PANADERÍA
Ca: CARNICERÍA

REPORTE PRECIOS CONSUMIDOR

R. VALPARAÍSO

MONITOREO DEL 5 AL 9 DE JULIO (SEM. 27)
RESPECTO DEL 28 DE JUNIO AL 2 DE JULIO (SEM. 26)
AÑO 2021

		SM	FL/Pa
PAN	HALLULLA CORRIENTE		↓4%
	MARRAQUETA	↓1%	↓3%
LÁCTEOS Y HUEVOS	LECHE EN POLVO ENTERA	↑5%	
	HUEVO COLOR	↓5%	↑5%
ABARROTES	POROTO HALLADO	↓15%	↓9%
	ARVEJA VERDE PARTIDA		↓7%
	SPAGHETT N°5	↑1%	

		SM	Ca
CARNE VACUNO	ASADO CARNICERO		↑11%
	LOMO VETADO	↓6%	↑14%
	PULPA DESHUESADA		↑16%
POLLO	PECHUGA		↓5%
PAVO	OSOBUCO	↑9%	

		SM	FL
FRUTAS	LIMÓN	↓8%	↓8%
	NARANJA	↓6%	
	PALTA	↑21%	
	PLÁTANO		↑6%
HORTALIZAS	LECHUGA CONCONINA		↓8%
	PAPA		↑4%
	PIMIENTO ROJO		↑11%
	ZAPALLO ITALIANO		↓7%

PUNTO DE VENTA

FL: FERIA LIBRE
SM: SUPERMERCADO

Pa: PANADERÍA
Ca: CARNICERÍA

REPORTE PRECIOS CONSUMIDOR

R. BIOBÍO

MONITOREO DEL 5 AL 9 DE JULIO (SEM. 27)
RESPECTO DEL 28 DE JUNIO AL 2 DE JULIO (SEM. 26)
AÑO 2021

		SM	FL/Pa
PAN	HALLULLA CORRIENTE	↑2%	↓3%
	MARRAQUETA	↑1%	↓1%
LÁCTEOS Y HUEVOS	QUESO GAUDA	↑6%	
	HUEVO COLOR	↓1%	
ABARROTES	ARVEJA VERDE PARTIDA	↓4%	
	ACEITE VEGETAL	↑3%	

		SM	Ca
CARNE VACUNO	ASADO CARNICERO	↑8%	
	LOMO VETADO	↑8%	
	SOBRECOSTILLA	↑8%	
CARNE CERDO	PULPA DESHUESADA	↑9%	
	CHULETA PARRILLERA		↓5%
PAVO	OSOBUCO		↓6%

		SM	FL
FRUTAS	LIMÓN	↓16%	
	PALTA		↑7%
	PERA PACKHAMS		↑14%
HORTALIZAS	LECHUGA ESCAROLA		↑60%
	PIMIENTO ROJO		↓25%

PUNTO DE VENTA

FL: FERIA LIBRE
SM: SUPERMERCADO

Pa: PANADERÍA
Ca: CARNICERÍA

PERMISO DE DESPLAZAMIENTO PARA AGRICULTORES EN COMUNAS EN CUARENTENA



¿QUÉ DOCUMENTOS SE REQUIEREN?



- **Cédula de identidad.**
- **Documento institucional:** puede ser un certificado emitido por INDAP que acredite la condición de usuario de dicha institución, o bien, un certificado emitido por el Seremi de Agricultura que acredite la condición de agricultor.

¿QUÉ RESTRICCIONES Y EXIGENCIAS TIENE ESTE PERMISO?



- En ningún caso se podrá circular en horario de toque de queda (22:00 a 05:00 horas).
- Se deberán cumplir las exigencias sanitarias y de trazabilidad aplicables a las actividades y desplazamientos propios de la producción, transporte y comercialización de productos agrícolas.



No olvides



Usa Mascarilla



Lávate las manos



Mantén la distancia



#CuidémonosEntreTodos



Información de medidas y
situación comunal

gob.cl/coronavirus

Detalle epidemiológico

minsal.cl



Visualización de datos

visorterritorial.cl