



Más  
Vida  
Rural



**ODEPA - MINAGRI**

# CORONAVIRUS

29 de junio de 2021

## REPORTE COVID-19 ABASTECIMIENTO E IMPACTO RURAL

Oficina de Estudios y  
Políticas Agrarias  
ODEPA

**#CuidémonosEntreTodos**

# NUESTRO DESAFÍO

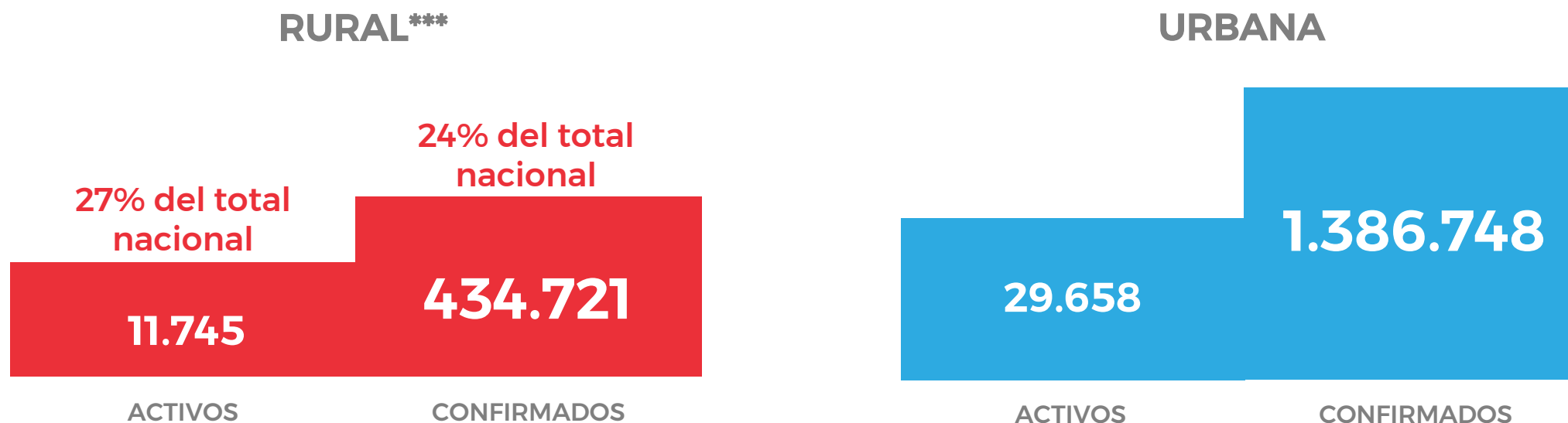
---



Entregar **información y coordinar acciones** que ayuden a minimizar el impacto de la crisis en las **personas** de las 263 comunas rurales de Chile y a monitorear la **cadena de abastecimiento de alimentos** a nivel nacional y local.

# CIFRA NACIONAL

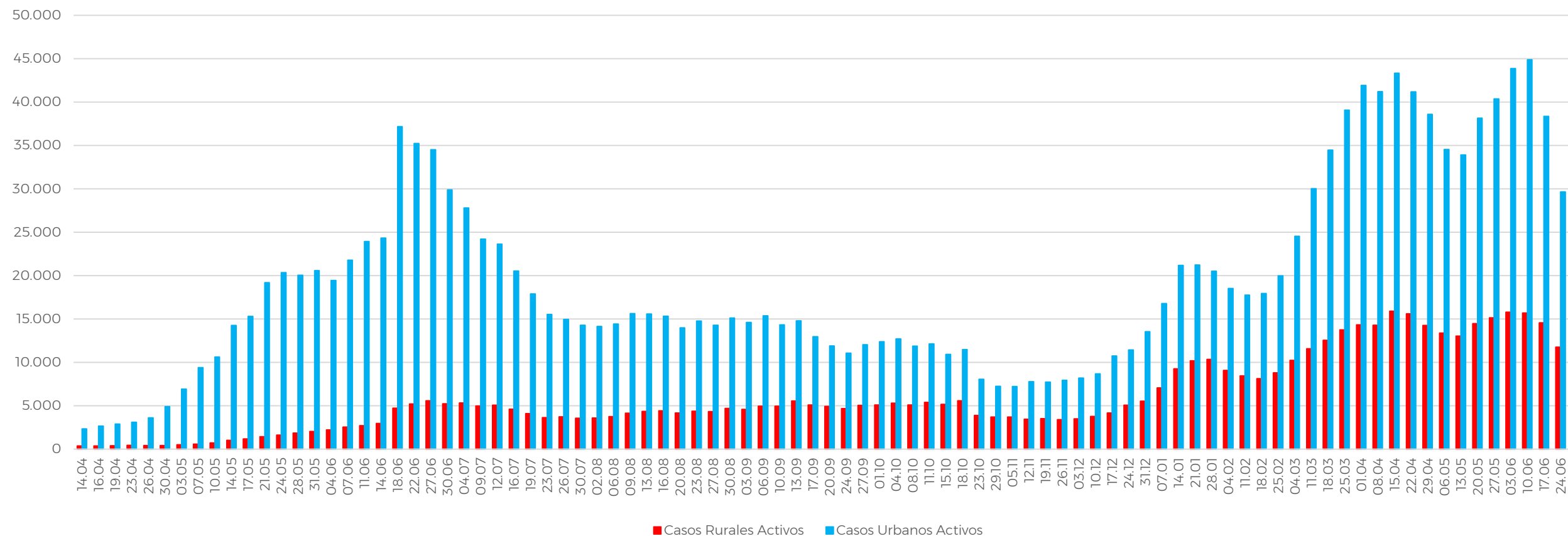
N° DE CASOS CONFIRMADOS Y ACTIVOS SEGÚN TIPO DE COMUNA  
TOTAL 24 DE JUNIO: ACTIVOS\* = 42.152 / CONFIRMADOS = 1.841.804\*\*



Fuente: Odepa, a partir del Informe Epidemiológico del Ministerio de Salud. \*Casos activos: personas vivas confirmadas cuya fecha de inicio de síntomas en la notificación es menor o igual a 14 días a la fecha del reporte actual (considera solo vivos). Cifra contiene 1.205 casos sin comuna por asignar. \*\*Cifra de confirmados contiene 20. casos sin comuna por asignar. \*\*\*Reporte considera casos de comunas predominantemente rurales y mixtas (clasificación de la PNDR).  
Comunas rurales totales: 263 / Comunas rurales con casos confirmados: 263 / Comunas rurales con casos activos: 250.

# CIFRA NACIONAL

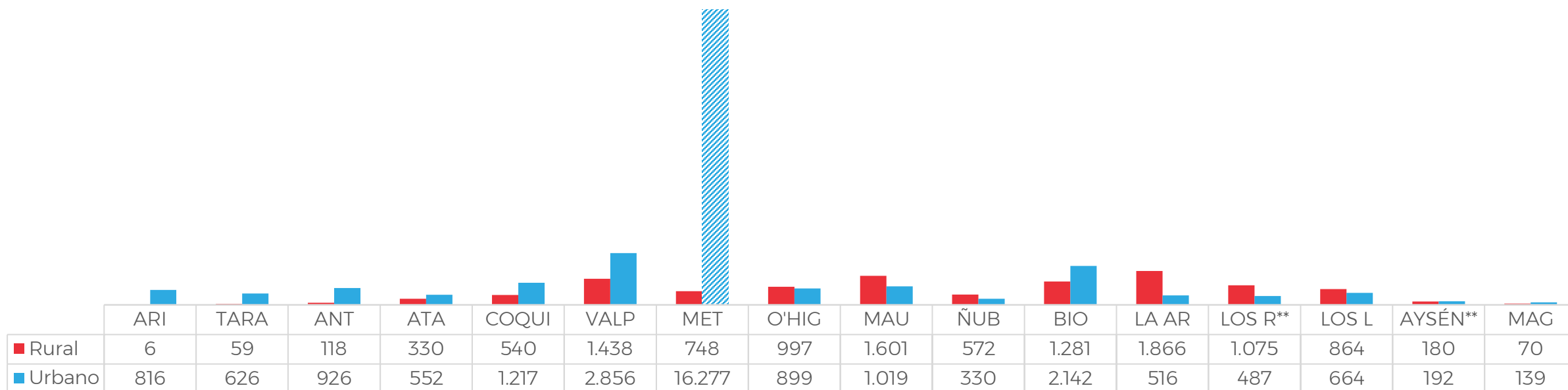
## EVOLUCIÓN DE CASOS ACTIVOS 24 DE JUNIO: ACTIVOS RURALES = 11.745 (-2.817)\*



Fuente: Odepa, a partir del Informe Epidemiológico del Ministerio de Salud  
\*Diferencia respecto de reporte semana anterior del MINSAL.

# CIFRAS REGIONALES

N° DE CASOS ACTIVOS\* SEGÚN TIPO DE COMUNA  
TOTAL 24 DE JUNIO: 42.152 (-11.963)\*\*\*



Fuente: Odepa, a partir del Informe Epidemiológico del Ministerio de Salud.

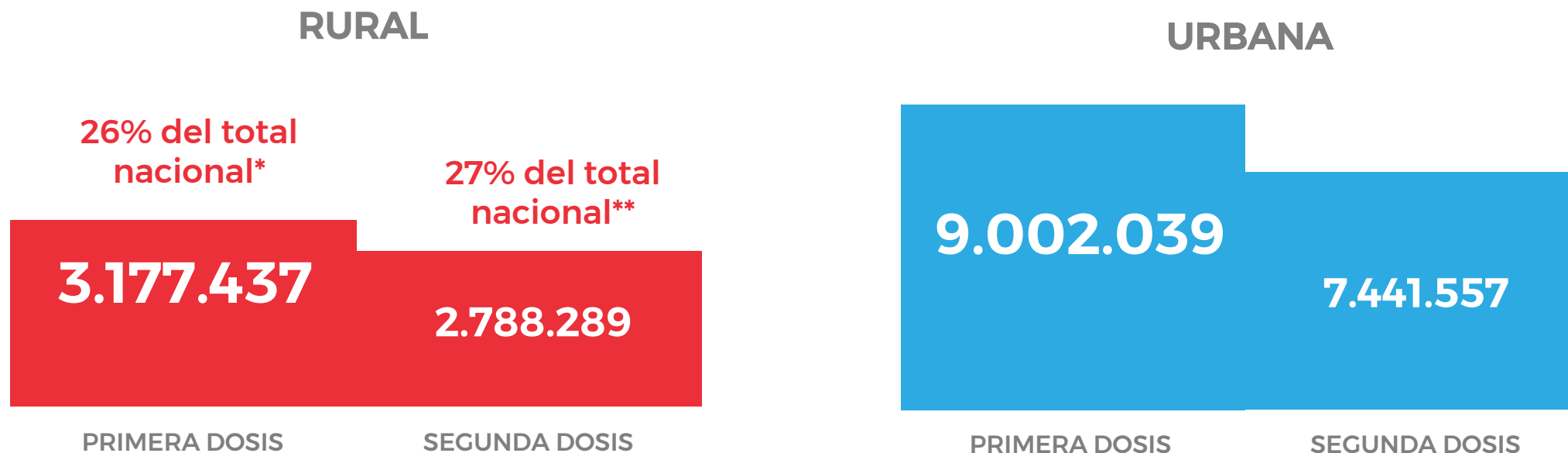
\*Casos activos: personas vivas confirmadas cuya fecha de inicio de síntomas en la notificación es menor o igual a 14 días a la fecha del reporte actual (considera solo vivos).

\*\*Cifra contiene 749 casos sin comuna por asignar.

\*\*\*Regiones con mayor tasa de incidencia rural (>0,30%). \*\*\* Diferencia respecto de reporte semana anterior del MINSAL.

# CIFRA NACIONAL PLAN DE VACUNACIÓN COVID-19

N° DE VACUNADOS POR DOSIS SEGÚN TIPO DE COMUNA  
TOTAL 29 DE JUNIO: PRIMERA DOSIS = 12.179.476 / SEGUNDA DOSIS\*\*\* = 10.229.866

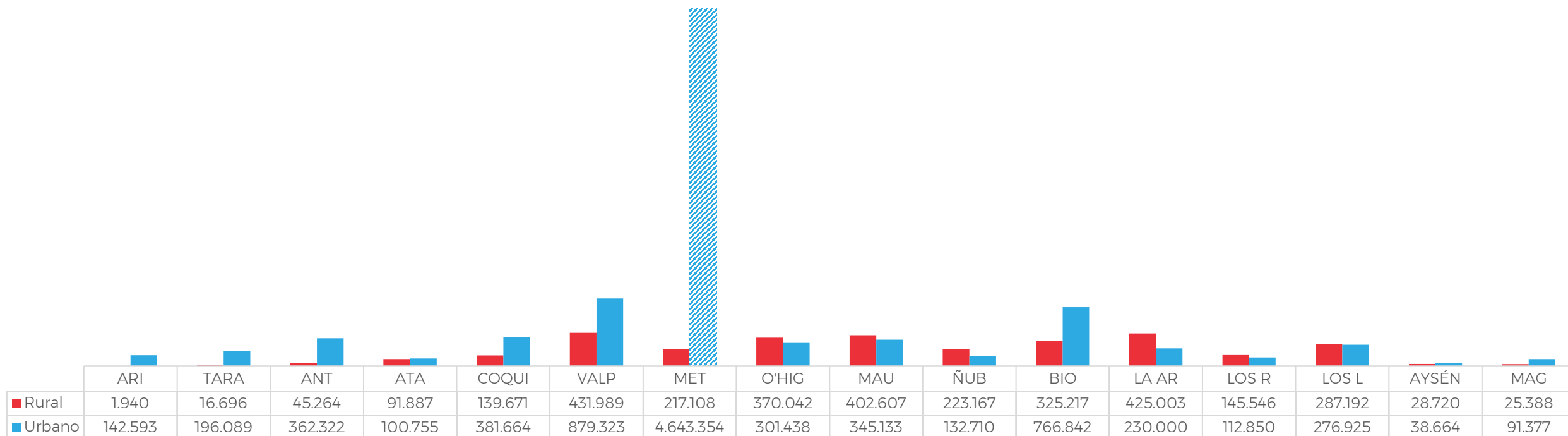


Fuente: Odepa, a partir de las cifras reportadas por el DEIS/MINSAL.  
\*Porcentaje del total nacional que ha recibido la primera dosis. \*\* Porcentaje del total nacional que ha recibido la segunda dosis.  
\*\*\*La dosis de la vacuna CanSino, ha sido incorporada dentro de las segundas dosis.

# CIFRAS REGIONALES

## PLAN DE VACUNACIÓN COVID-19

N° DE PERSONAS VACUNADAS CON LA PRIMERA DOSIS SEGÚN TIPO DE COMUNA AL 29 DE JUNIO (12.179.476\*)



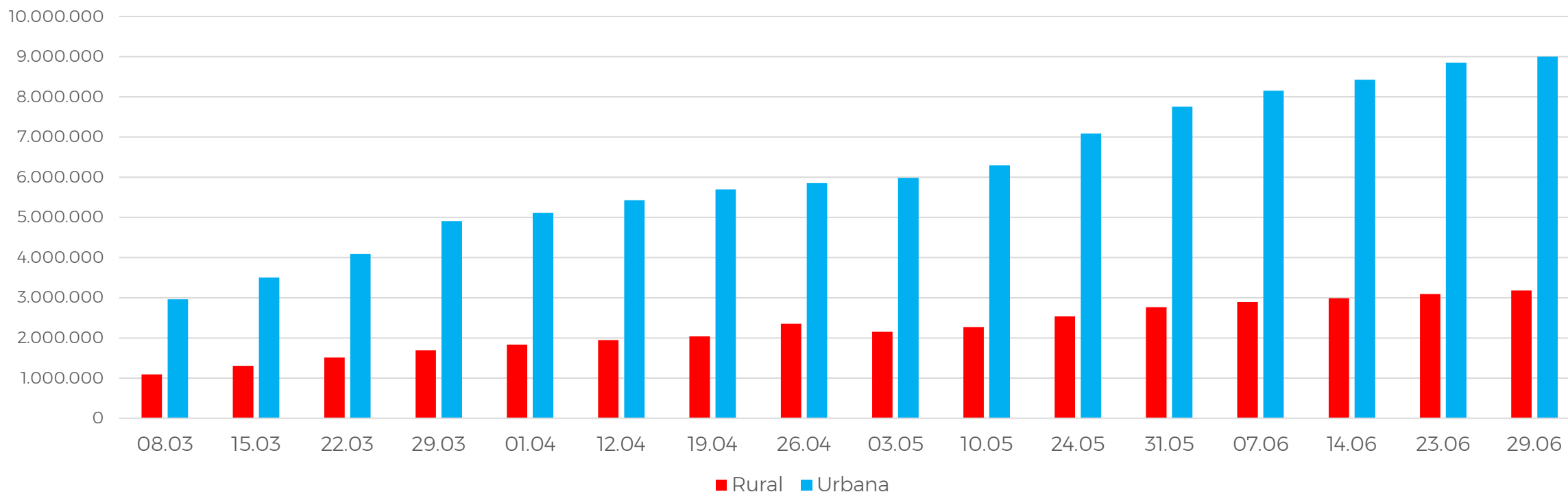
Fuente: Odepa, a partir de las cifras reportadas por el DEIS/MINSAL.

\* Total de vacunados con la primera dosis.

# CIFRAS REGIONALES

## PLAN DE VACUNACIÓN COVID-19

### EVOLUCIÓN VACUNACIÓN CON PRIMERA DOSIS SEGÚN TIPO DE COMUNA AL 29 DE JUNIO



Fuente: Odepa, a partir del a partir de las cifras reportadas por el DEIS/MINSAL.  
\*La cifras de esta dosis de vacunación presentan leves incongruencias, dado que su obtención se hace en forma manual.

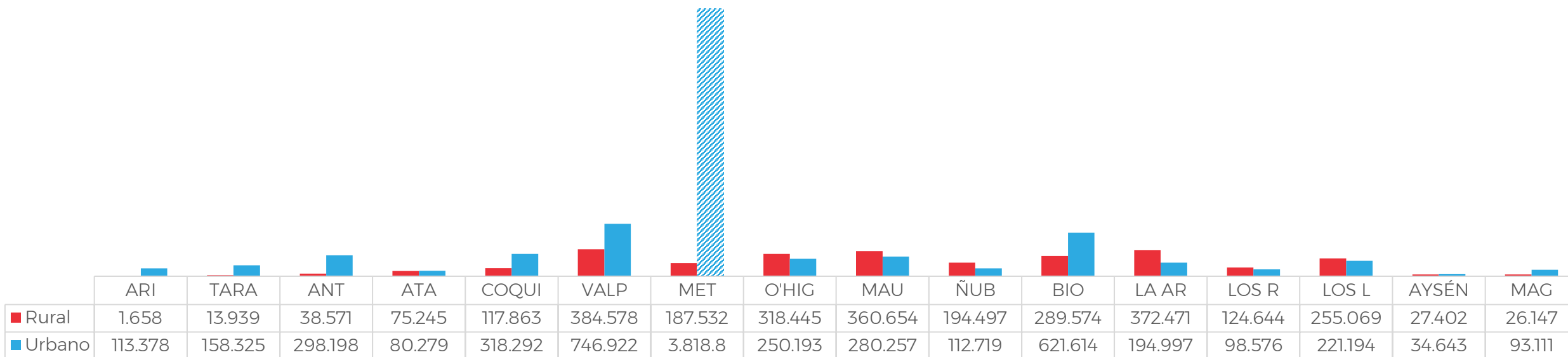


# CIFRAS REGIONALES

## PLAN DE VACUNACIÓN COVID-19



N° DE PERSONAS VACUNADAS CON LA SEGUNDA DOSIS SEGÚN TIPO DE COMUNA AL 29 DE JUNIO (10.229.866\*)



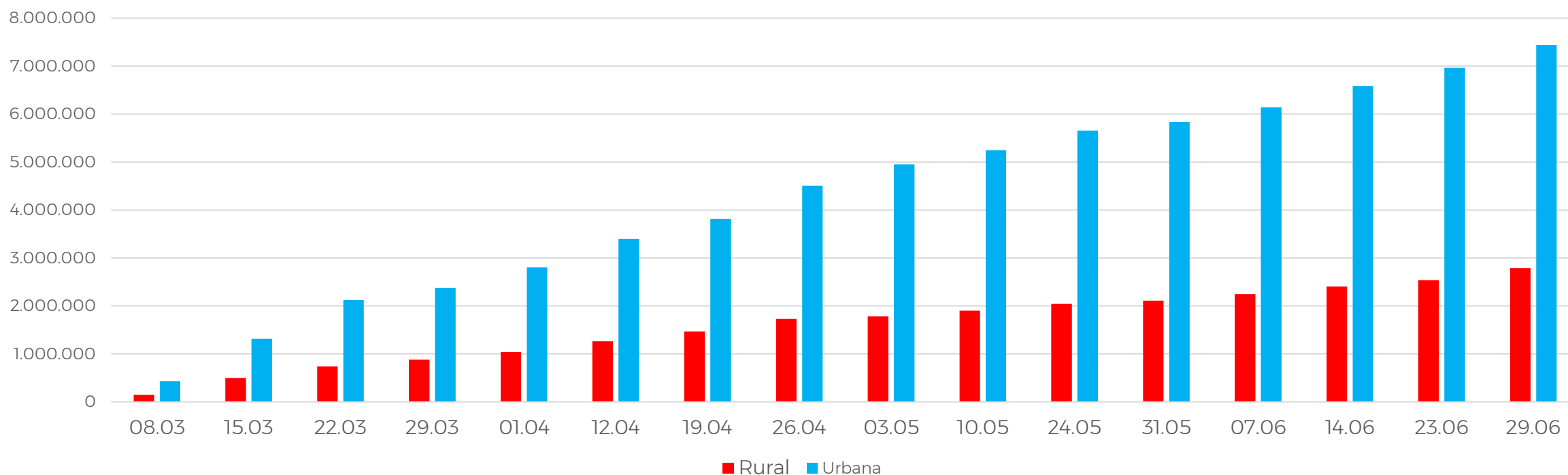
Fuente: Odepa, a partir del a partir de las cifras reportadas por el DEIS/MINSAL.

\* Total de vacunados con la segunda dosis, se incluyen los casos de vacunados con CanSino.

# CIFRAS REGIONALES

## PLAN DE VACUNACIÓN COVID-19

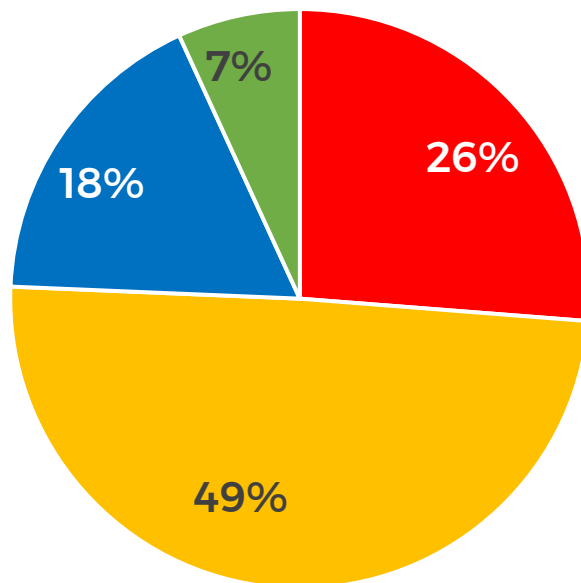
### EVOLUCIÓN VACUNACIÓN CON SEGUNDA DOSIS SEGÚN TIPO DE COMUNA AL 29 DE JUNIO



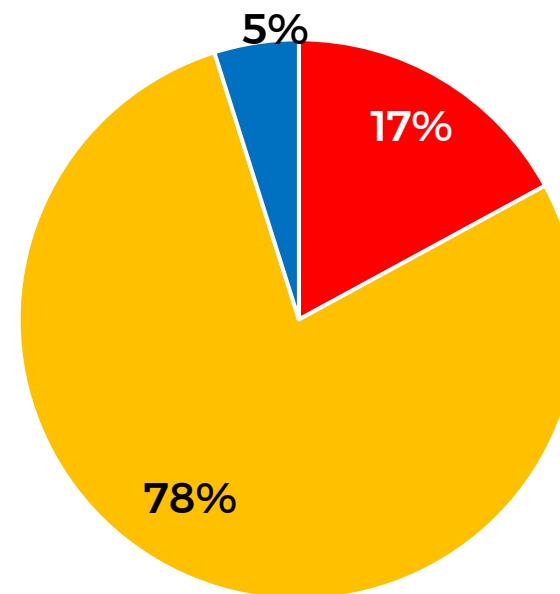
# ESTADO COMUNAS PLAN PASO A PASO

AJUSTADO SEGÚN INFORME DEL LUNES 28 DE JUNIO DE 2021\*

## COMUNAS RURALES



## COMUNAS URBANAS



- FASE 1
- FASE 2
- FASE 3
- FASE 4

Fuente: Odepa, a partir de la información reportada por el MINSAL.

\*Las comunas son clasificadas de acuerdo al paso en el que estarán cuando comience a ser efectivo lo anunciado los días lunes.

# PUNTOS CRÍTICOS EN ZONAS RURALES



Acceso a agua potable




Acceso a tecnología e internet



Distancia a centros de salud y disponibilidad de personal médico




Proporción de adultos mayores




Índices de pobreza por ingreso y multidimensional



Liquidez e impacto en el comercio, turismo y servicios




Funcionamiento de centros educacionales



Acceso a información de beneficios



Acceso a transporte




Abastecimiento local

# 2. SEGUIMIENTO CADENA DE ABASTECIMIENTO

 **Funcionamiento normal**

 **Alerta**



Ferias y faenas ganaderas



Cosechas cereales, molinos y procesadoras



Cosechas y packings de frutas y Hortalizas




Logística y transporte interno



Ferias, mercados y supermercados




Producción y proceso de huevos



Faenas de aves y cerdos



Producción de leche y procesadoras



Importación de alimentos



Insumos sanitarios y agrícolas



Cosechas: Menor disponibilidad de mano de obra.

# REPORTE PRECIOS CONSUMIDOR

## R. METROPOLITANA

MONITOREO DEL 21 AL 25 DE JUNIO (SEM. 25)  
RESPECTO DEL 14 AL 18 DE JUNIO (SEM. 24)  
AÑO 2021

	SM	FL/Pa	
LÁCTEOS Y HUEVOS	LECHE EN POLVO ENTERA	↑1%	
	LECHE EN POLVO DESCREMADA	↑1%	
	LECHE FLUIDA ENTERA	↓1%	
	LECHE FLUIDA DESCREMADA	↓1%	
	QUESO GAUDA	↑9%	
		↑5%	
ABARROTOS	POROTO HALLADO	↑3%	↑2%
	POROTO NEGRO		↓4%
	ARVEJA VERDE PARTIDA		↓4%

	SM	Ca
CARNE VACUNO	ASADO CARNICERO	↑2%
CARNE CERDO	PULPA DESHUESADA	↑5%
	CHULETA PARRILLERA	↑6%
POLLO	PECHUGA	↓6%
	TRUTRO ENTERO	↓3%
PAVO	OSOBUCO	↓23%

	SM	FL
FRUTAS	LIMÓN	↓8%
	NARANJA	↓6%
	MANZANA GRANNY S.	↓10%
	PALTA	↓3%
	PLÁTANO	↑24%
HORTALIZAS	CEBOLLA	↓3%
	LECHUGA ESCAROLA	↑5%
	ZANAHORIA	↑6%
	ZAPALLO ITALIANO	↑7%

### PUNTO DE VENTA

FL: FERIA LIBRE  
SM: SUPERMERCADO

Pa: PANADERÍA  
Ca: CARNICERÍA

# REPORTE PRECIOS CONSUMIDOR

## R. VALPARAÍSO

MONITOREO DEL 21 AL 25 DE JUNIO (SEM. 25)  
RESPECTO DEL 14 AL 18 DE JUNIO (SEM. 24)  
AÑO 2021

		SM	FL/Pa
PAN	HALLULLA CORRIENTE	↑1%	
	MARRAQUETA	↑1%	
LÁCTEOS Y HUEVOS	QUESO GAUDA	↓2%	
	HUEVO COLOR	↑2%	
	HUEVO BLANCO		↑2%
ABARROTOS	POROTO HALLADO		↑4%
	POROTO NEGRO		↓4%
	LENTEJA		↓5%

		SM	Ca
CARNE VACUNO	SOBRECOSTILLA		↓5%
	ENTERO		↓13%
POLLO	TRUTRO ENTERO	↑4%	
	OSOBUCO		↑18%

		SM	FL
FRUTAS	LIMÓN		↓14%
	NARANJA	↑8%	↓8%
	PALTA	↑6%	↑3%
	PLÁTANO	↓4%	
HORTALIZAS	LECHUGA ESCAROLA		↓15%
	PAPA	↓4%	
	PIMIENTO ROJO		↓11%
	ZANAHORIA		↓6%
	ZAPALLO ITALIANO		↑4%

### PUNTO DE VENTA

FL: FERIA LIBRE  
SM: SUPERMERCADO

Pa: PANADERÍA  
Ca: CARNICERÍA

# REPORTE PRECIOS CONSUMIDOR

## R. BIOBÍO

MONITOREO DEL 21 AL 25 DE JUNIO (SEM. 25)  
RESPECTO DEL 14 AL 18 DE JUNIO (SEM. 24)  
AÑO 2021

		SM	FL/Pa
PAN	MARRAQUETA	↑1%	↑1%
LÁCTEOS Y HUEVOS	LECHE EN POLVO DESCREMADA	↓5%	
	HUEVO BLANCO	↑3%	
ABARROTES	POROTO TÓRTOLA	↓5%	
	ACEITE VEGETAL	↑4%	

		SM	Ca
CARNE VACUNO	ASADO CARNICERO	↑8%	
	LOMO VETADO	↑19%	
	SOBRECOSTILLA	↑4%	
	PULPA DESHUESADA		↓10%
CARNE CERDO	CHULETA PARRILLERA		↓9%
	POLLO ENTERO		↓5%

		SM	FL
FRUTAS	LIMÓN		↑10%
	NARANJA	↓6%	↓25%
	MANZANA FUJI		↓6%
	PERA		↓6%
	PLÁTANO		↓6%
HORTALIZAS	LECHUGA ESCAROLA		↓31%
	PIMIENTO ROJO		↓25%
	TOMATE		↑17%

### PUNTO DE VENTA

FL: FERIA LIBRE  
SM: SUPERMERCADO

Pa: PANADERÍA  
Ca: CARNICERÍA



# PERMISO DE DESPLAZAMIENTO PARA AGRICULTORES EN COMUNAS EN CUARENTENA



## ¿QUÉ DOCUMENTOS SE REQUIEREN?



- **Cédula de identidad.**
- **Documento institucional:** puede ser un certificado emitido por INDAP que acredite la condición de usuario de dicha institución, o bien, un certificado emitido por el Seremi de Agricultura que acredite la condición de agricultor.

## ¿QUÉ RESTRICCIONES Y EXIGENCIAS TIENE ESTE PERMISO?



- En ningún caso se podrá circular en horario de toque de queda (22:00 a 05:00 horas).
- Se deberán cumplir las exigencias sanitarias y de trazabilidad aplicables a las actividades y desplazamientos propios de la producción, transporte y comercialización de productos agrícolas.



No olvides



Usa Mascarilla



Lávate las manos



Mantén la distancia



**#CuidémonosEntreTodos**



Información de medidas y  
situación comunal

**gob.cl/coronavirus**

Detalle epidemiológico

**minsal.cl**



Visualización de datos

**visorterritorial.cl**